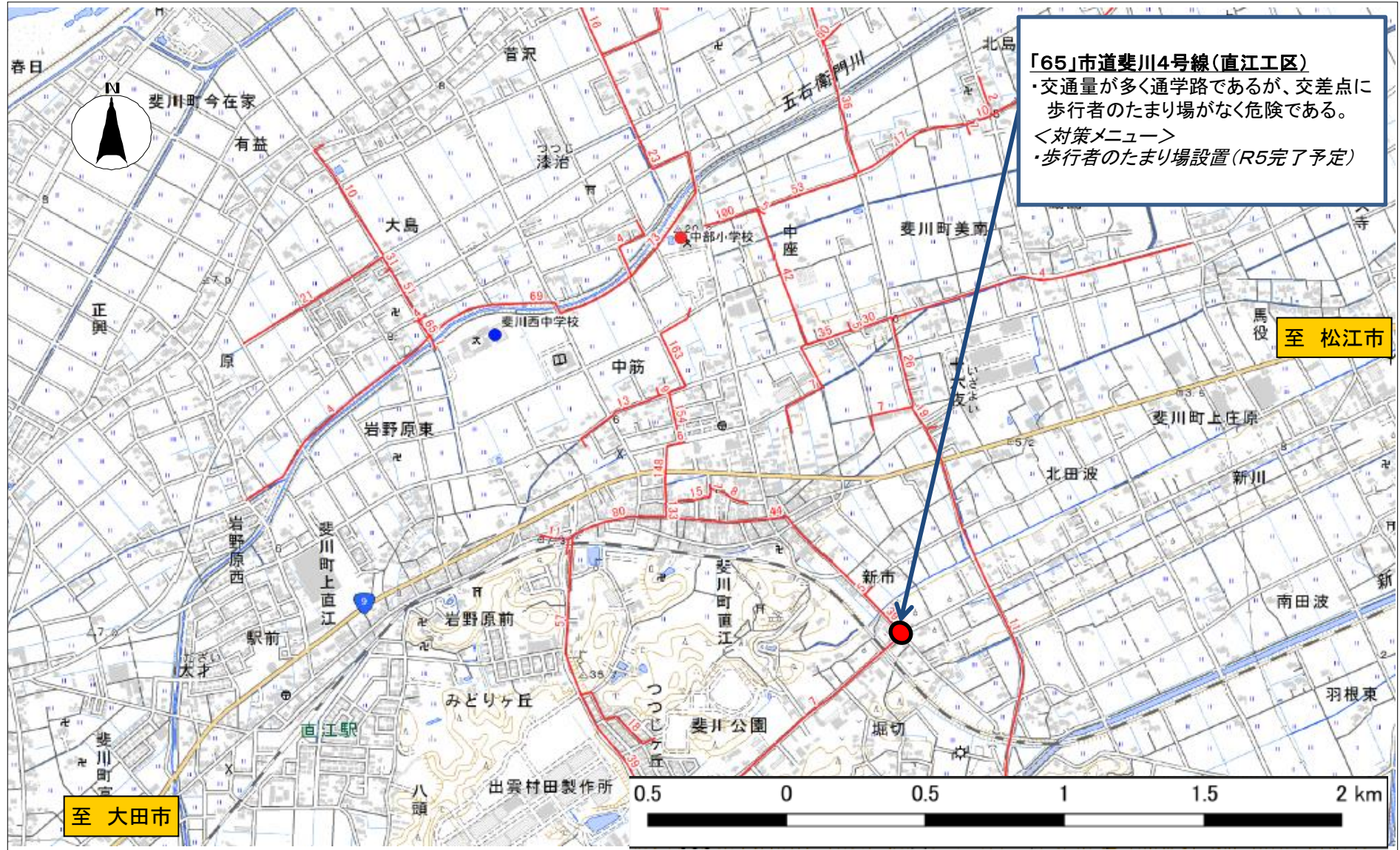


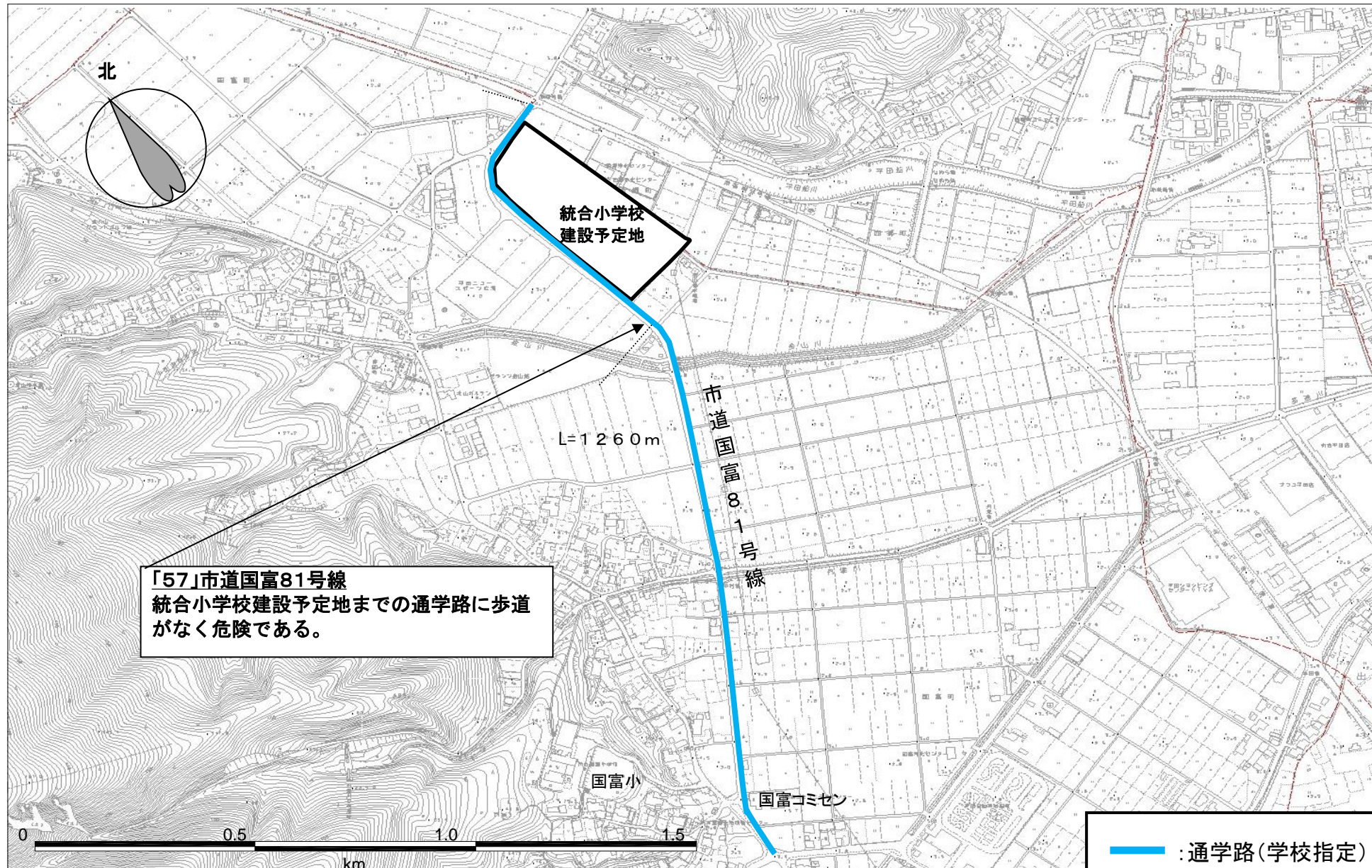
いずも ちゅうぶ
島根県 出雲市 中部小学校校区 通学路対策箇所図



この背景地図は、国土地理院の電子地形図(タイル)に通学路等を追記して掲載しています。

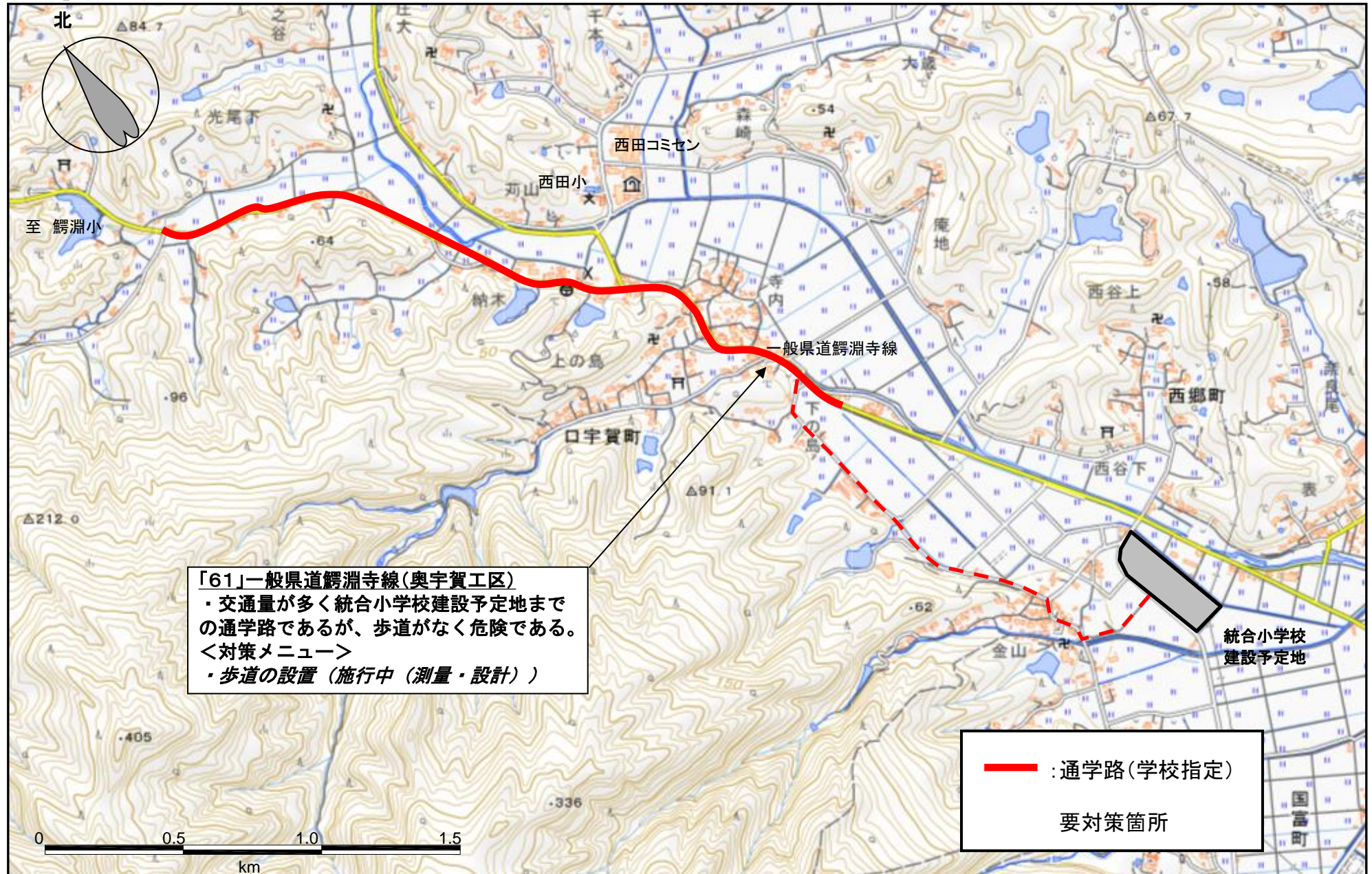
— : 通学路(学校指定)
● : 要対策箇所

いずも たぶし
島根県 出雲市 旅伏小学校(R7開校予定) 通学路対策箇所



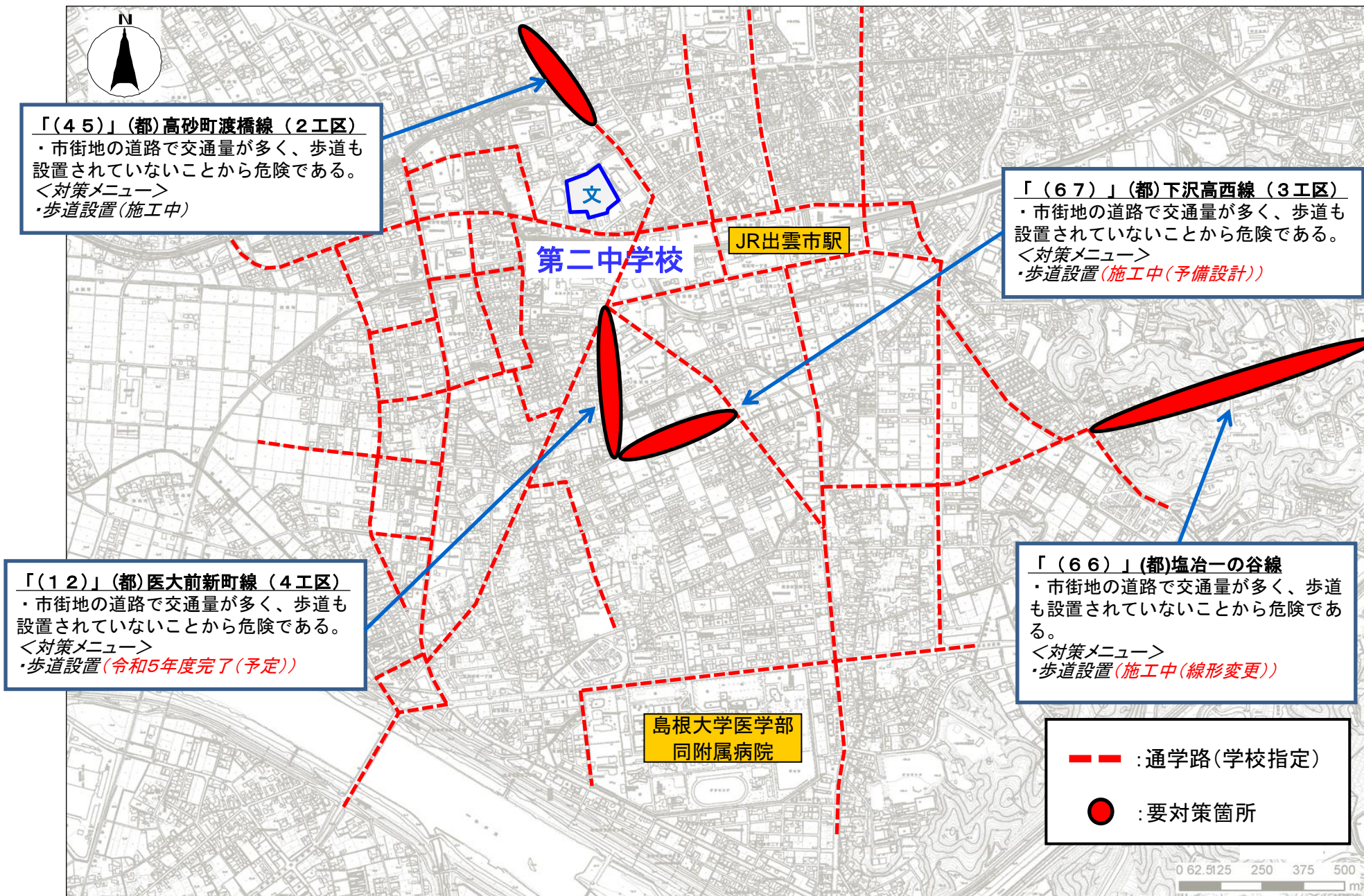
この背景地図は、国土地理院の電子地形図(タイル)に通学路等を追記して掲載しています。

いずも たぶし
島根県 出雲市 旅伏小学校(R7開校予定) 通学路対策箇所



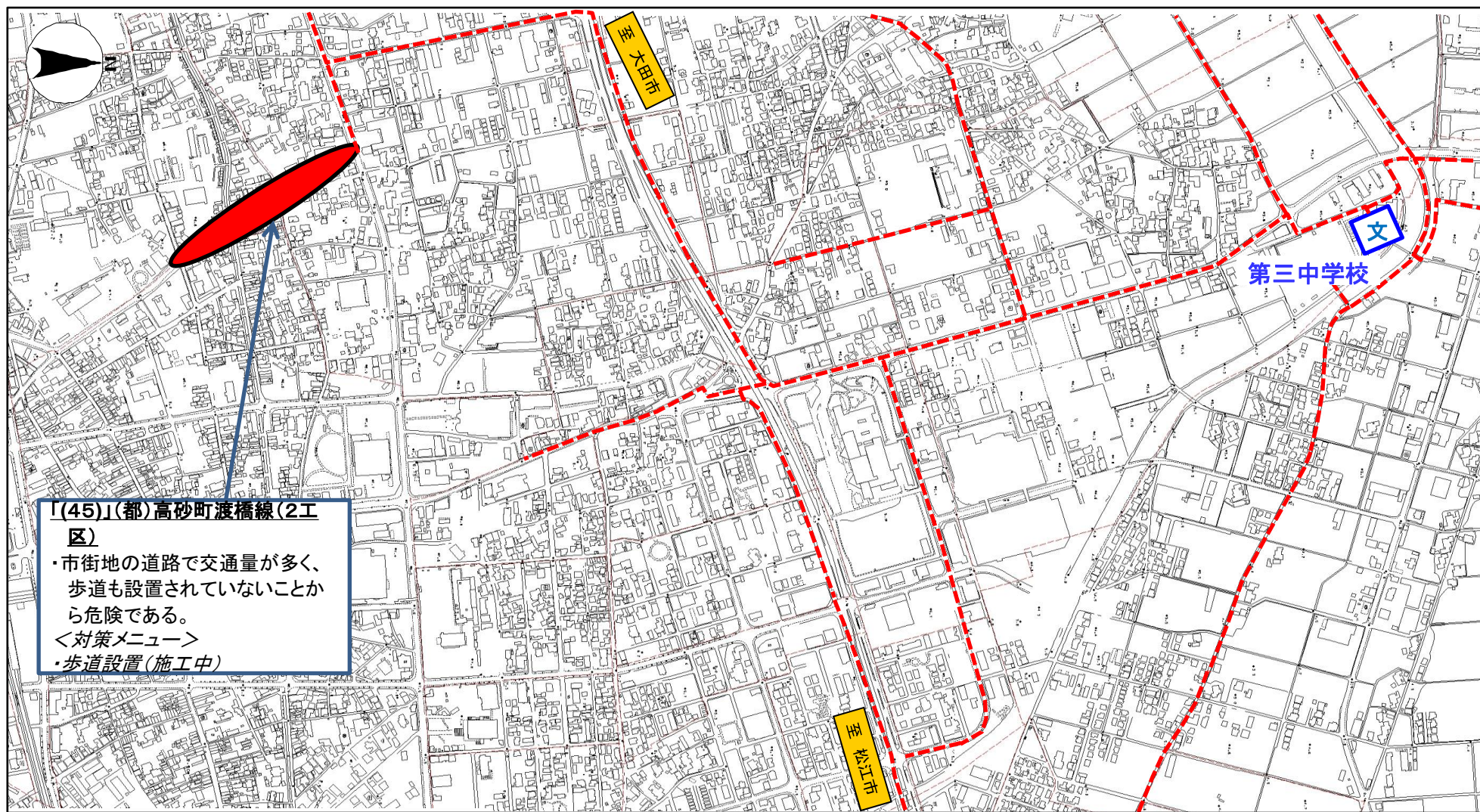
この背景地図は、国土地理院の電子地形図(タイル)に通学路等を追記して掲載しています。

島根県 出雲市 第二中学校校区 通学路対策箇所図

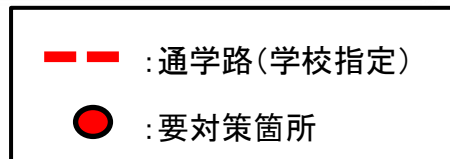
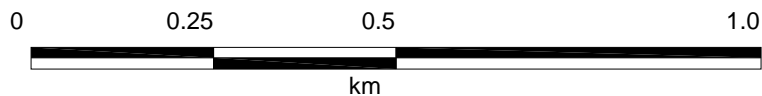


この背景地図は、出雲市地図情報システムで使用している基本図(平成23年度に作成)を用いている。

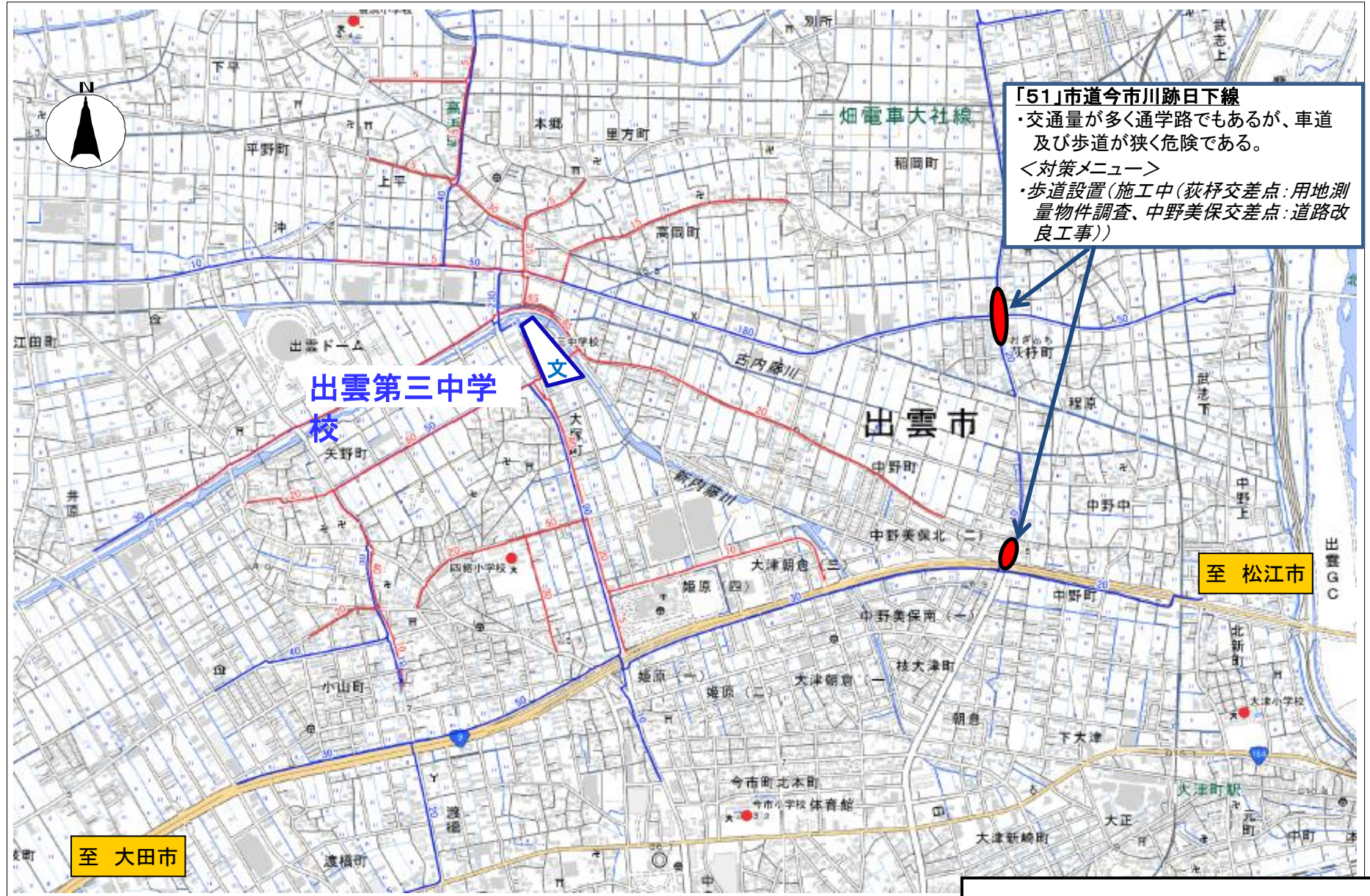
島根県 出雲市 第三中学校校区 通学路対策箇所図①



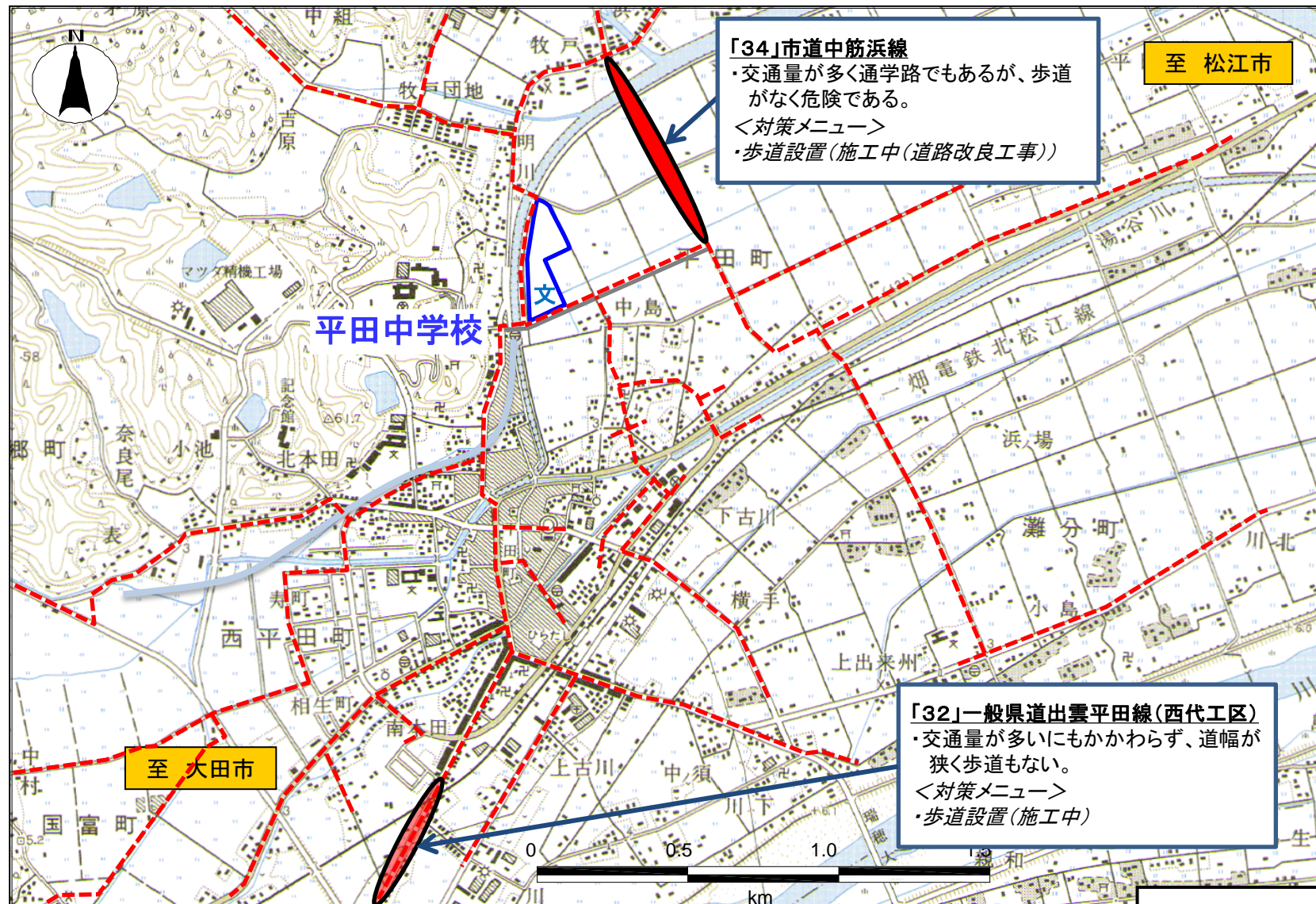
この背景地図は、出雲市地図情報システムで使用している基本図(平成23年度に作成)を用いている。



いずも だいさん
島根県 出雲市 第三中学校校区 通学路対策箇所図②



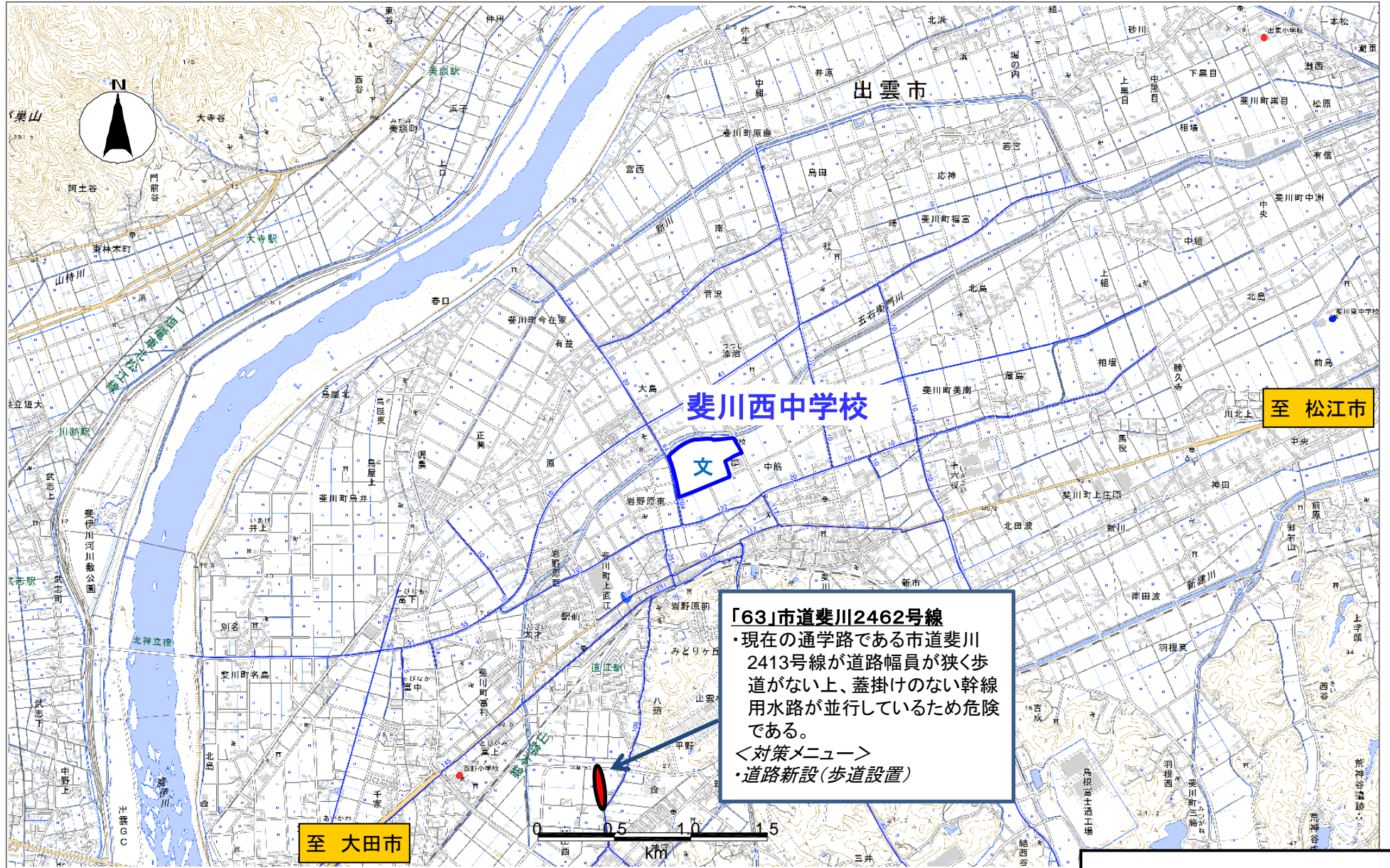
いずも ひらた
島根県 出雲市 平田中学校校区 通学路対策箇所図



この背景地図等データは、国土地理院の電子国土Webシステムから配信されたものである。

--- : 通学路(学校指定)
● : 要対策箇所

いずも ひかわにし
島根県 出雲市 斐川西中学校校区 通学路対策箇所図



この背景地図は、国土地理院の電子地形図(タイル)に通学路等を追記して掲載しています。

— : 通学路(学校指定)

● : 要対策箇所