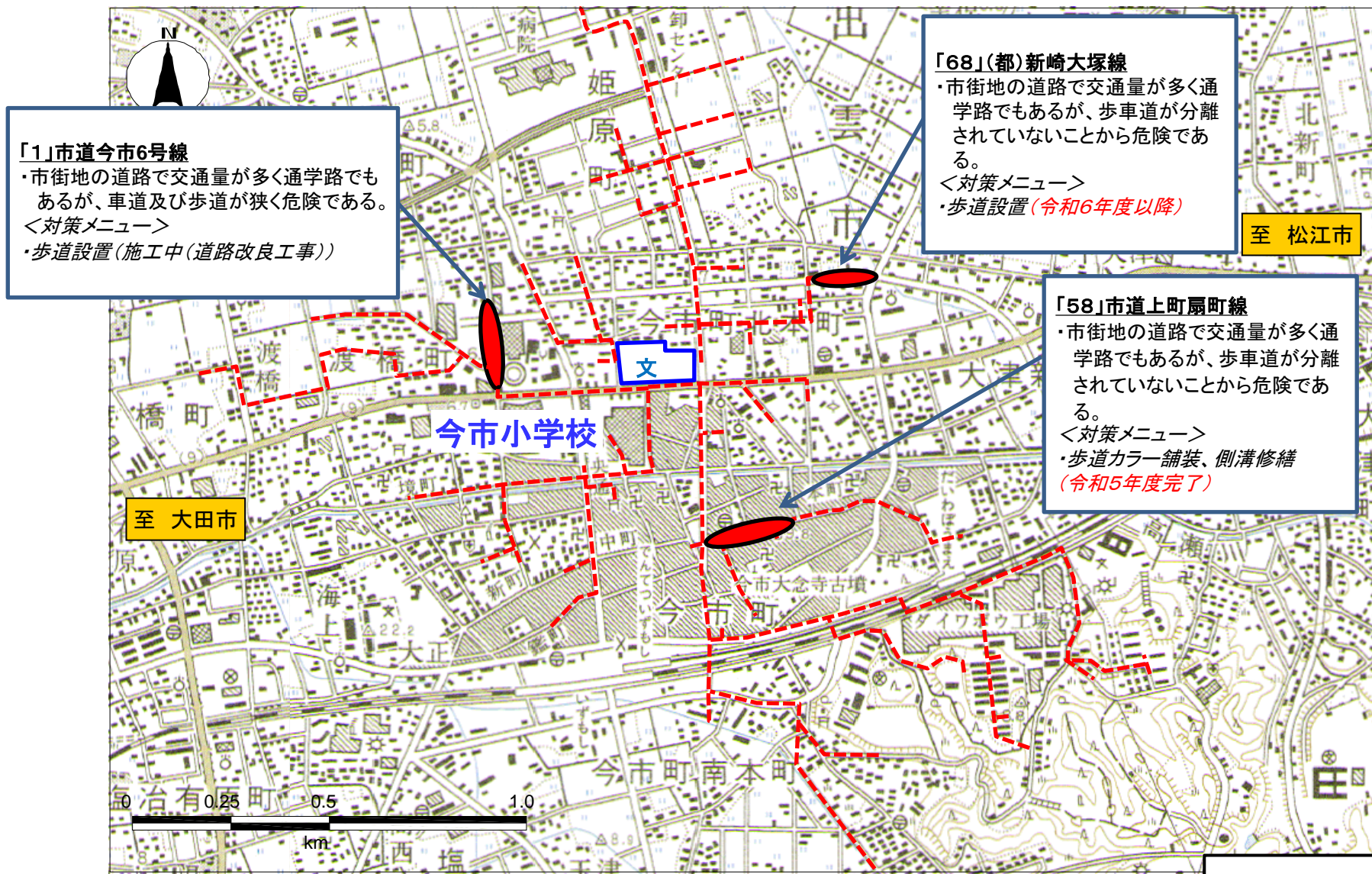


島根県 出雲市 今市小学校校区 通学路対策箇所図

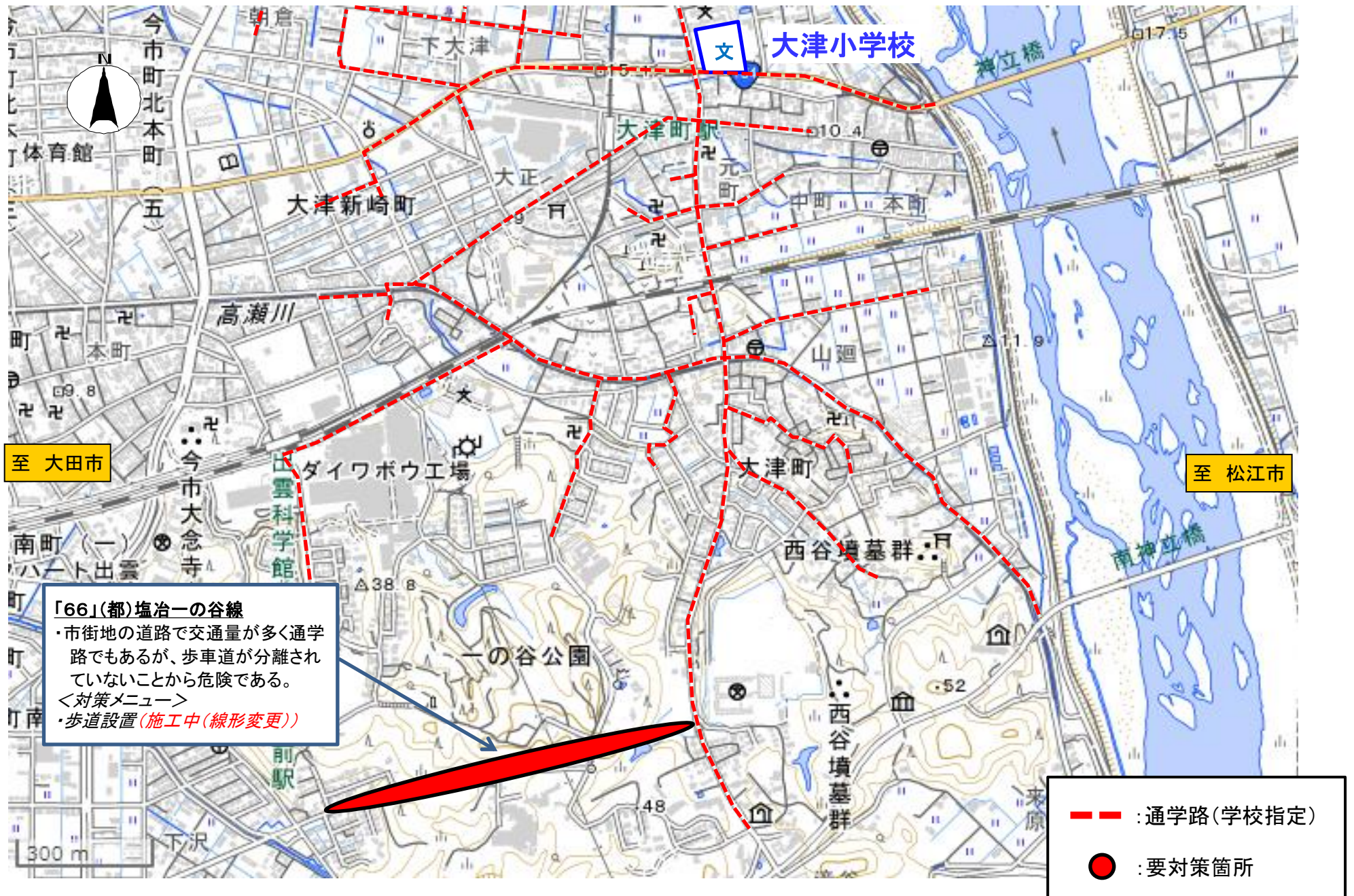


この背景地図等データは、国土地理院の電子国土Webシステムから配信されたものである。

--- : 通学路(学校指定)

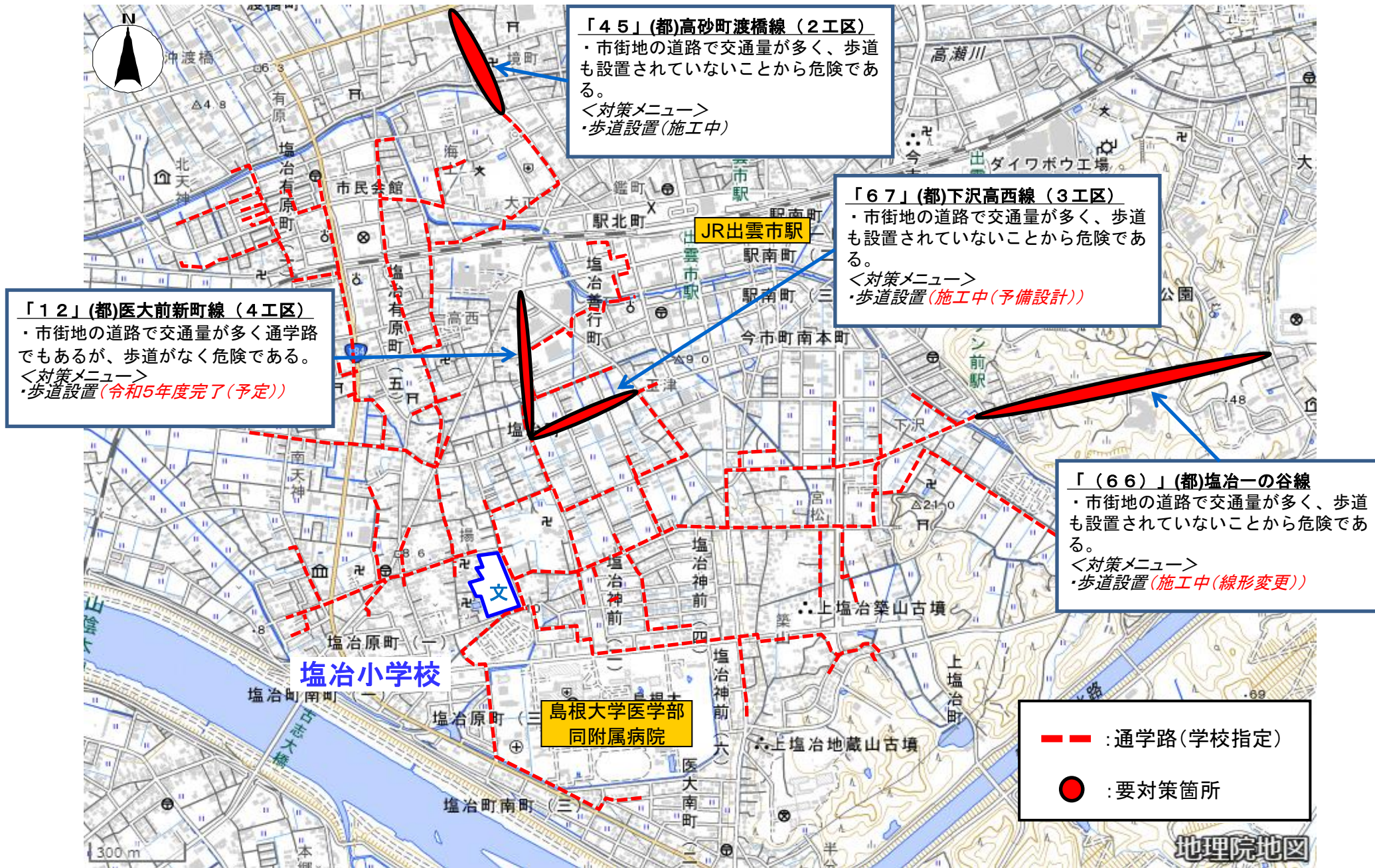
● : 要対策箇所

いずも おおつ
 島根県 出雲市 大津小学校校区 通学路対策箇所図



この背景地図等データは、国土地理院の電子国土Webシステムから配信されたものである。

島根県 出雲市 塩冶小学校校区 通学路対策箇所図



この背景地図等データは、国土地理院の電子国土Webシステムから配信されたものである。

島根県 出雲市 高松小学校校区 通学路対策箇所図



この背景地図等データは、国土地理院の電子国土Webシステムから配信されたものである。

--- : 通学路(学校指定)
● : 要対策箇所

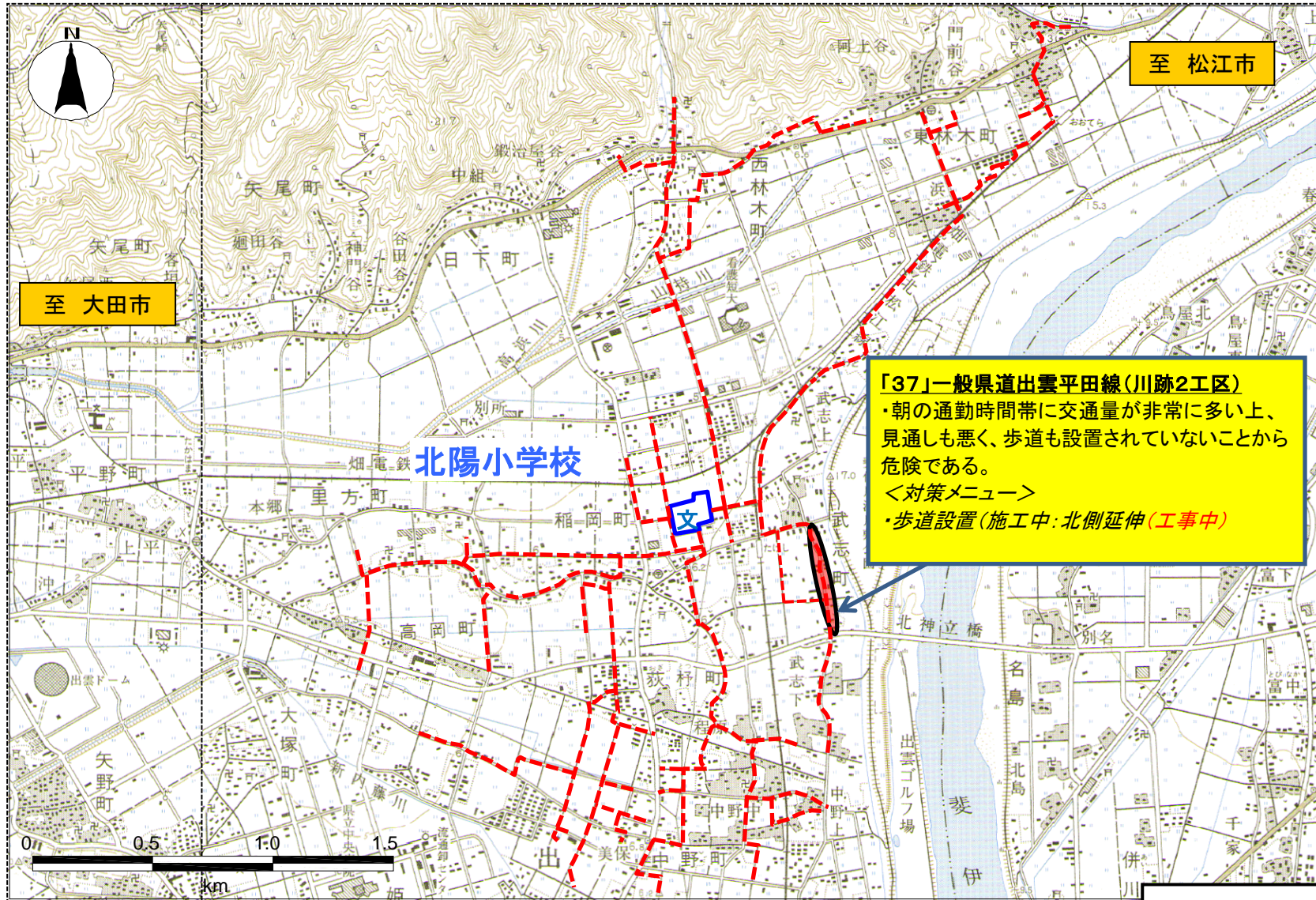
島根県 出雲市 四絡小学校校区 通学路対策箇所図



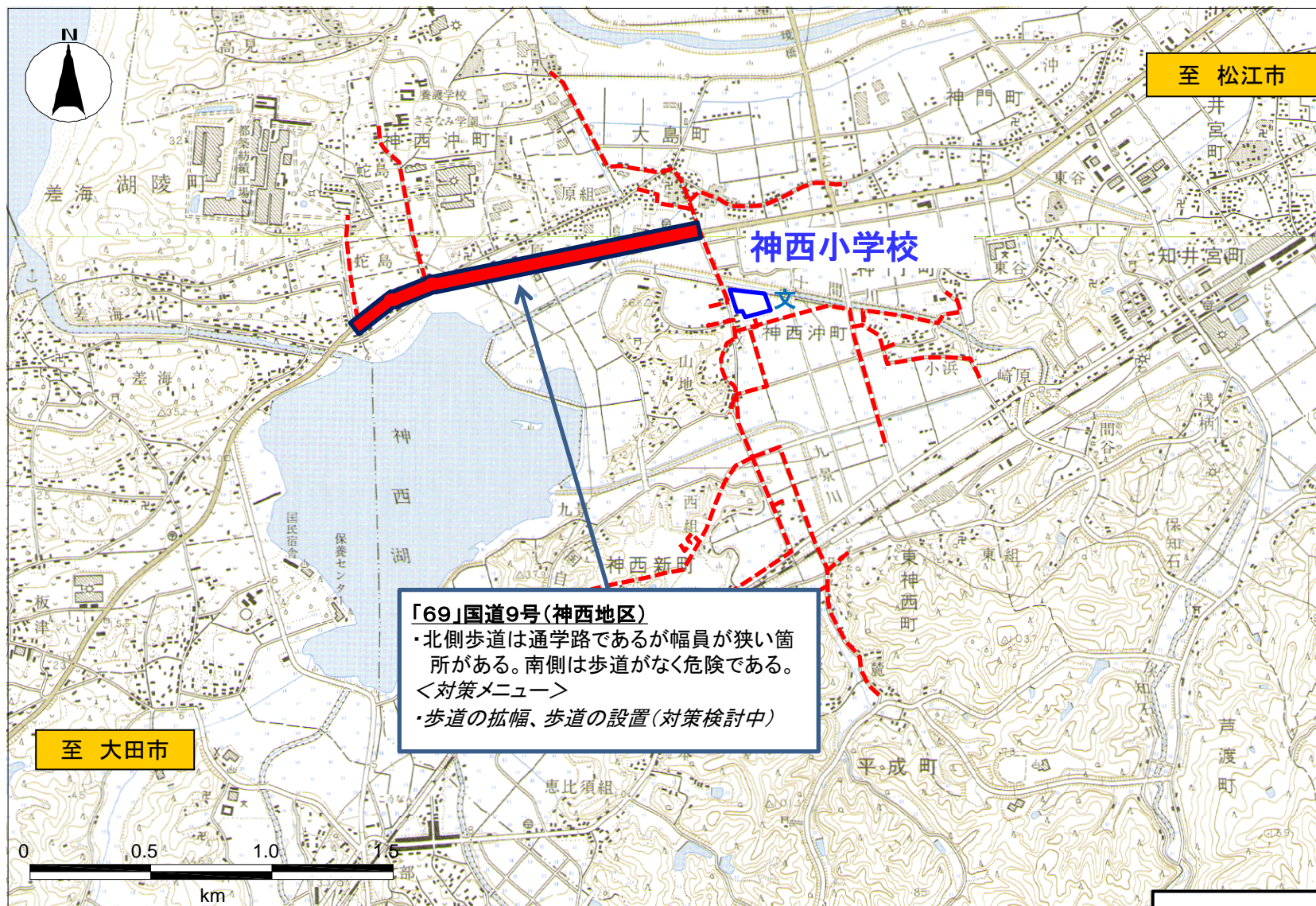
「(45)」(都)高砂町渡橋線(2工区)
 ・市街地の道路で交通量が多く、歩道も設置されていないことから危険である。
 <対策メニュー>
 ・歩道設置(施工中)

- - - : 通学路(学校指定)
● : 要対策箇所

島根県 出雲市 北陽小学校校区 通学路対策箇所図



いずも じんざい
 島根県 出雲市 神西小学校校区 通学路対策箇所図



この背景地図等データは、国土地理院の電子国土Webシステムから配信されたものである。

--- : 通学路(学校指定)

● : 要対策箇所