

自家用車で避難する際は、この面が見えるようにダッシュボードに置いてください

原子力災害発生時の

四 絡

保存版


(令和8年3月現在)

地区の避難計画

「広島県広島市」へ避難してください

1 地区毎に出される避難指示に従い避難を開始してください

 **自家用車**で避難する方

「 自家用車避難ルート」を通行して、次の**2**→**3**へ進んで下さい。

 **避難バス**で避難する方

お近くの「 一時集結所」に集まってください。

※バスが避難経由所まで搬送します。



2 避難退域時検査場所

(位置は地図 **I** を参照) に向かってください

検査場所付近では警察などが誘導を行います。避難退域時検査場所では、車や身体等に基準以上の放射性物質の付着がないことを確認する検査を行います。



基準を超える放射性物質が付着している場合は、簡易除染(放射性物質を取り除く)などを行います。

3 避難経由所 に向かってください

※避難経由所…『避難の目的地』です

お住まいの地域の避難経由所  は、次のとおりです。

- | | | | |
|-----------|---------------------|------------|-------------------|
| ① 福木公園 | 東区福田一丁目 | ⑨ 中山公園 | 安佐北区落合四丁目 |
| ② 毘沙門台公園 | 安佐南区毘沙門台三丁目 2 番 | ⑩ 西山公園 | 安佐北区亀崎二丁目 4 番 |
| ③ 毘沙門台東公園 | 安佐南区毘沙門台東一丁目 23 番 | ⑪ 倉掛公園 | 安佐北区倉掛三丁目 37 番 |
| ④ 高取公園 | 安佐南区高取北四丁目 17 番 | ⑫ あさひが丘公園 | 安佐北区あさひが丘三丁目 21 番 |
| ⑤ 八木梅林公園 | 安佐南区八木一丁目 | ⑬ みどり坂中央公園 | 安芸区瀬野西四丁目 1 番 |
| ⑥ 春日野中央公園 | 安佐南区山本新町二丁目 204 番 6 | ⑭ みどり坂第一公園 | 安芸区瀬野西二丁目 2 番 |
| ⑦ 口田南公園 | 安佐北区口田南六丁目 | ⑮ 瀬野川運動公園 | 安芸区上瀬野町 |
| ⑧ 矢口が丘公園 | 安佐北区口田南九丁目 19 番 | | |

避難経由所では、避難先の自治体の職員が避難所   に案内します。位置は、地図 **II** **III** を参照してください。

I 広域図

避難退域時検査場所周辺地図



自家用車避難ルート

➡ 主要ルート ➡ 副ルート

検 避難退域時検査場所 (候補施設)

検 予備

○ 避難経由所



II 近辺情報図

II 避難先自治体近辺情報図 【目的の自治体が近くなったとき】

