

自家用車で避難する際は、この面が見えるようにダッシュボードに置いてください

原子力災害発生時の

# 鳶巣

保存版


(令和8年3月現在)

地区の避難計画


「広島県府中町」へ避難してください

1 地区毎に出される避難指示に従い避難を開始してください


 自家用車で避難する方

「 自家用車避難ルート」を通行して、次の②→③へ進んで下さい。

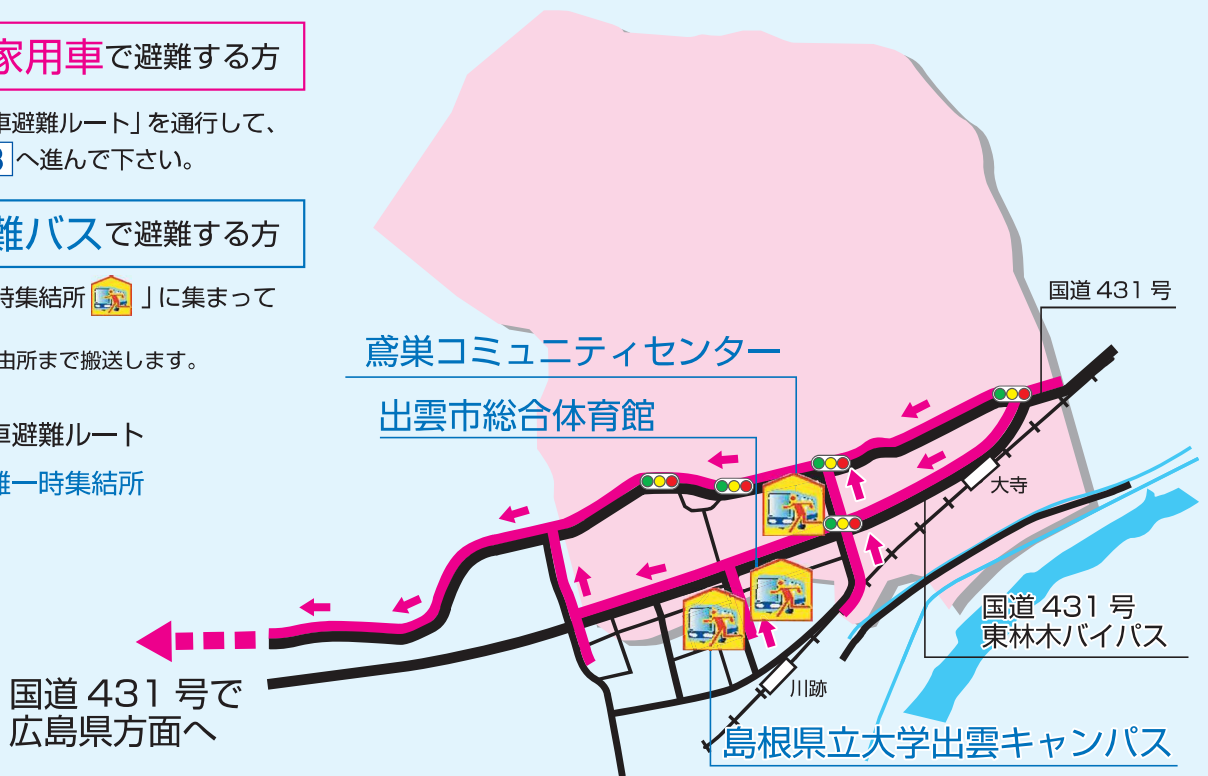
 避難バスで避難する方

お近くの「一時集結所 」に集まってください。

※バスが避難経路所まで搬送します。

 自家用車避難ルート

 バス避難一時集結所



2  避難退域時検査場所  (位置は地図 I を参照) に向かってください

検査場所付近では警察などが誘導を行います。



避難退域時検査場所では、車や身体等に基準以上の放射性物質の付着がないことを確認する検査を行います。基準を超える放射性物質が付着している場合は、簡易除染(放射性物質を取り除く)などを行います。

3  避難経路所  に向かってください

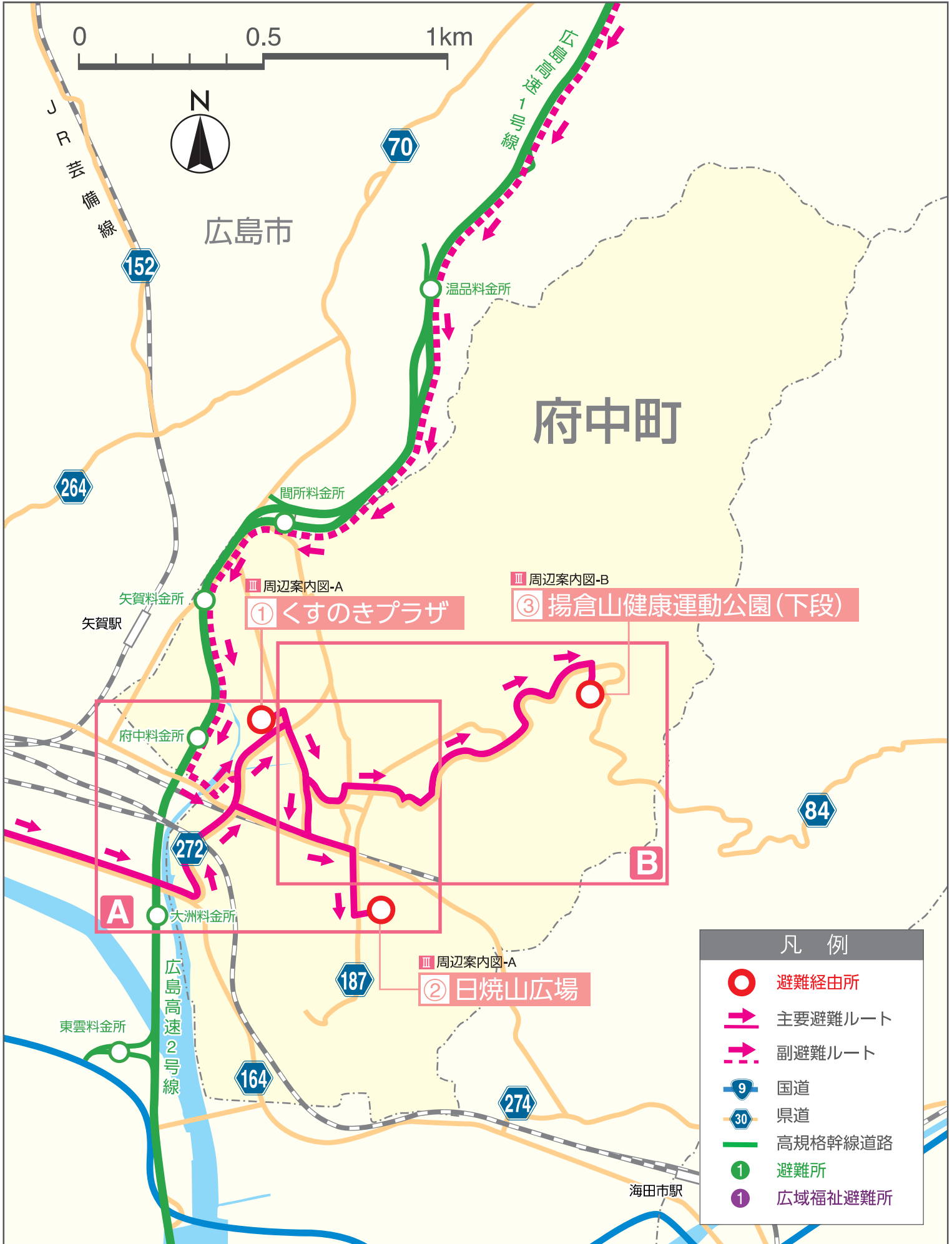
※避難経路所・・・『避難の目的地』です

お住まいの地域の避難経路所  は、次のとおりです。

- |                 |                |
|-----------------|----------------|
| ① くすのきプラザ       | 府中町本町1丁目10番15号 |
| ② 日焼山広場         | 府中町浜田4丁目6番16号  |
| ③ 揚倉山健康運動公園(下段) | 府中町山田5丁目5番1号   |

避難経路所では、避難先の自治体の職員が避難所   に案内します。位置は、地図 II III を参照してください。





## ① くすのきプラザ・② 日焼山広場



## ③ 揚倉山健康運動公園(下段)

