

自家用車で避難する際は、この面が見えるようにダッシュボードに置いてください

原子力災害発生時の

# 荘原

保存版


(令和8年3月現在)

地区の避難計画

「出雲市（神西地区）」へ避難してください

1 地区毎に出される避難指示に従い避難を開始してください

 自家用車で避難する方

「 自家用車避難ルート」を通行して、次の2→3へ進んでください。

 避難バスで避難する方

お近くの「一時集結所  」に集まってください。

※バスが避難経路所まで搬送します。

国道9号で島根県立  
東部高等技術校へ

県道183号斐川上島線

荘原小学校

山陰道で島根県立  
東部高等技術校へ

荘原コミュニティ  
センター

荒神谷入口

国道9号

斐川IC

県道183号斐川上島線

県道243号出雲空港線

出雲空港  
県道335号  
出雲空港穴道線

県道57号穴道インター線


道の駅湯の川

穴道JCT

四季荘

荒神谷博物館

山陰自動車

 自家用車避難ルート

 バス避難一時集結所

2  避難退域時検査場所  (位置は地図 I を参照) に向かってください


検査場所付近では警察などが誘導を行います。

避難退域時検査場所では、車や身体等に基準以上の放射性物質の付着がないことを確認する検査を行います。

基準を超える放射性物質が付着している場合は、簡易除染（放射性物質を取り除く）などを行います。

3  避難経路所  に向かってください

※避難経路所・・・『避難の目的地』です

お住まいの地域の避難経路所  は、次のとおりです。

島根県立東部高等技術校 出雲市長浜町 3057-11

避難経路所では、出雲市の職員が避難所   に案内します。位置は、地図 I II を参照してください。



# II

## 避難経路所周辺案内図

【避難経路所が近くなったとき】

