

自家用車で避難する際は、この面が見えるようにダッシュボードに置いてください

原子力災害発生時の

大津

保存版


(令和8年3月現在)

地区の避難計画

「広島県広島市」へ避難してください

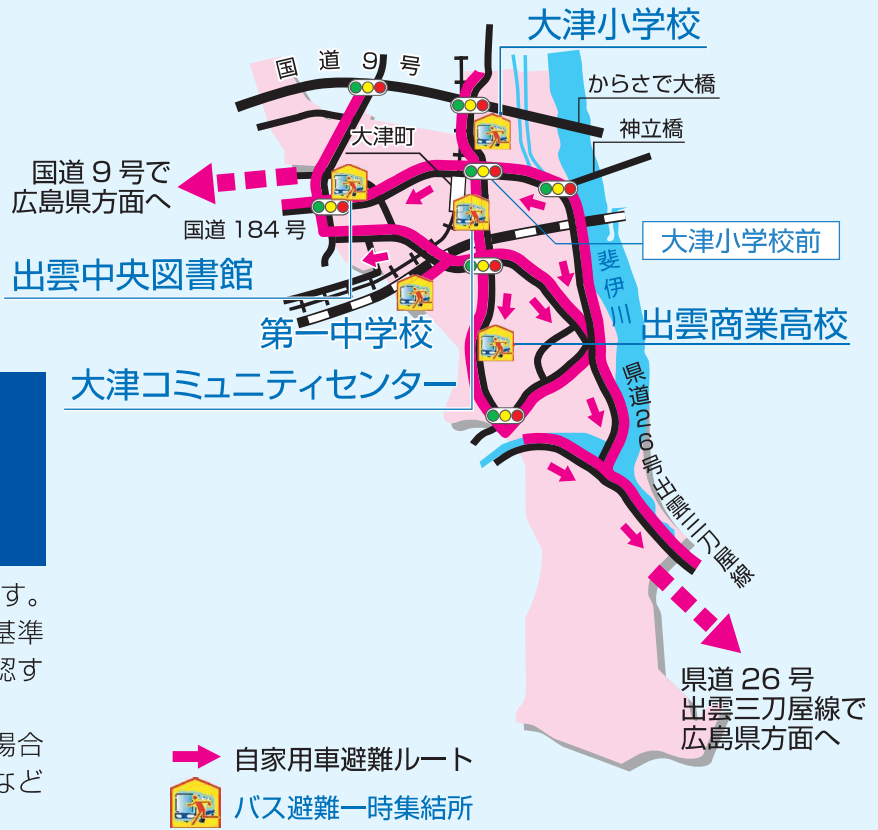
1 地区毎に出される避難指示に従い避難を開始してください

自家用車で避難する方

「 自家用車避難ルート」を通行して、次の2→3へ進んで下さい。

避難バスで避難する方

お近くの「一時集結所」に集まってください。
※バスが避難経路所まで搬送します。




2 避難退域時検査場所 検



(位置は地図 I を参照) に向かってください

検査場所付近では警察などが誘導を行います。避難退域時検査場所では、車や身体等に基準以上の放射性物質の付着がないことを確認する検査を行います。基準を超える放射性物質が付着している場合は、簡易除染(放射性物質を取り除く)などを行います。

3 避難経路所 に向かってください

※避難経路所・・・『避難の目的地』です

お住まいの地域の避難経路所  は、次のとおりです。

避難経路所では、避難先の自治体の職員が避難所   に案内します。位置は、地図 II III を参照してください。

- | | |
|------------------|----------------|
| ① 東千田公園 | 中区東千田町一丁目 |
| ② 宇品第一公園 | 南区宇品東二丁目 1 番 |
| ③ 洲崎公園 | 南区東雲三丁目 18 番 |
| ④ 出島西公園 | 南区出島二丁目 22 番 |
| ⑤ 比治山下公園 | 南区比治山本町 8 番 |
| ⑥ 大芝公園 | 西区大芝公園 |
| ⑦ 広島みなと公園 | 南区宇品海岸一丁目 |
| ⑧ メッセコンベンション事業用地 | 南区出島四丁目 |
| ⑨ 西部埋立第二公園 | 西区井口明神二丁目 10 番 |

I 広域図

避難退域時検査場所周辺地図



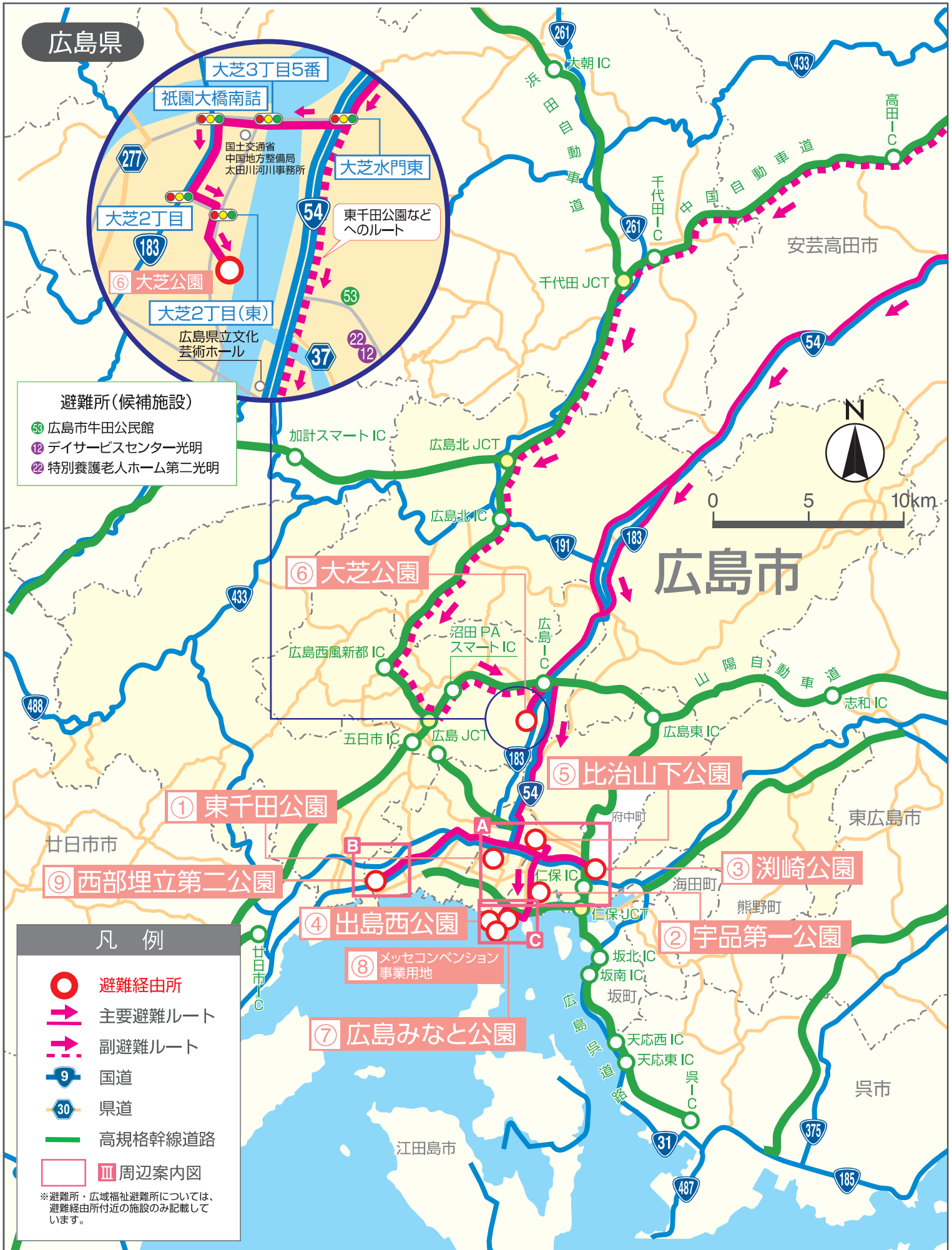
自家用車避難ルート

- ➡ 主要ルート
- ➡ 副ルート
- 検 避難退域時検査場所 (候補施設)
- 検 予備
- 避難経由所



II 近辺情報図





- ① 東千田公園・② 宇品第一公園
- ③ 湊崎公園・⑤ 比治山下公園



⑨ 西部埋立第二公園

