

自家用車で避難する際は、この面が見えるようにダッシュボードに置いてください

原子力災害発生時の

稗原

保存版

(令和8年3月現在)

地区の避難計画

宇那手町・稗原町

「広島県坂町」へ避難してください

1 地区毎に出される避難指示に従い避難を開始してください

自家用車で避難する方

「 自家用車避難ルート」を通行して、次の2→3へ進んで下さい。

避難バスで避難する方

お近くの「 一時集結所」に集まってください。
※バスが避難経路所まで搬送します。



2 避難退域時検査場所

(位置は地図 I を参照) に向かってください

検査場所付近では警察などが誘導を行います。
避難退域時検査場所では、車や身体等に基準以上の放射性物質の付着がないことを確認する検査を行います。
基準を超える放射性物質が付着している場合は、簡易除染(放射性物質を取り除く)などを行います。

3 避難経路所 に向かってください

※避難経路所・・・『避難の目的地』です

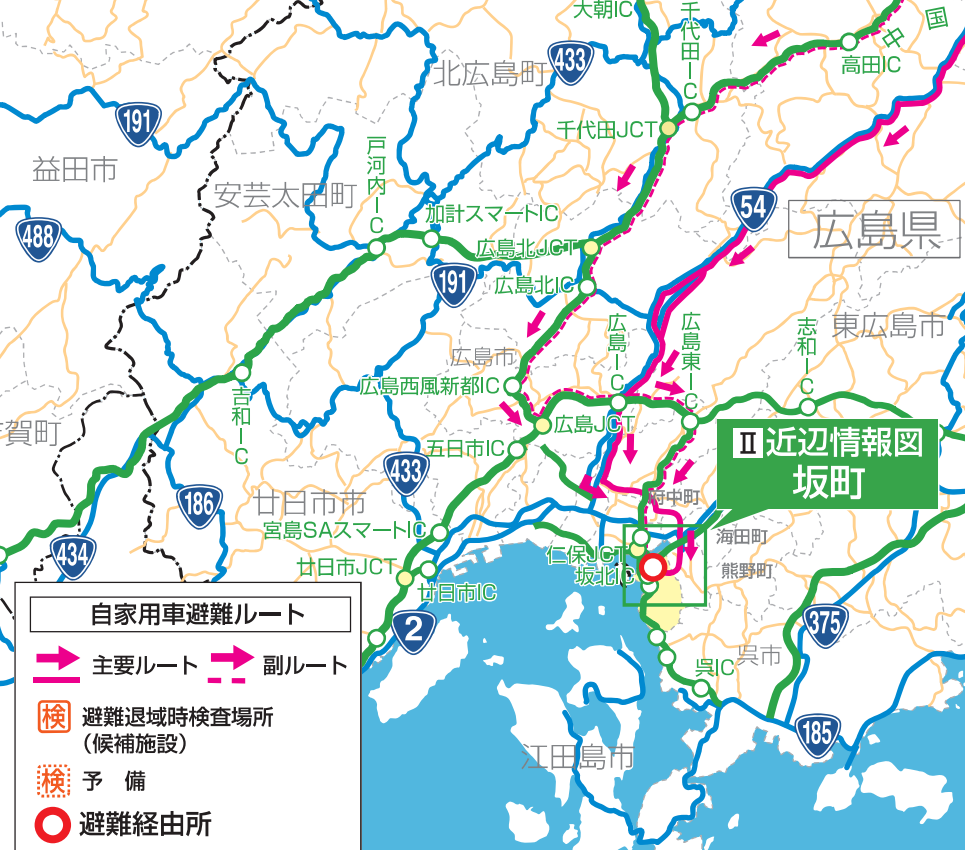
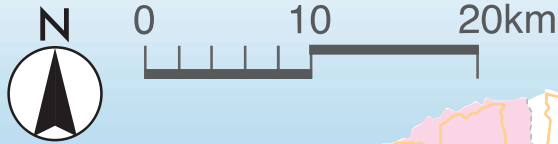
お住まいの地域の避難経路所 は、次のとおりです。

北新地グラウンド 坂町北新地一丁目2番75号

避難経路所では、避難先の自治体の職員が避難所 に案内します。位置は、地図 II III を参照してください。

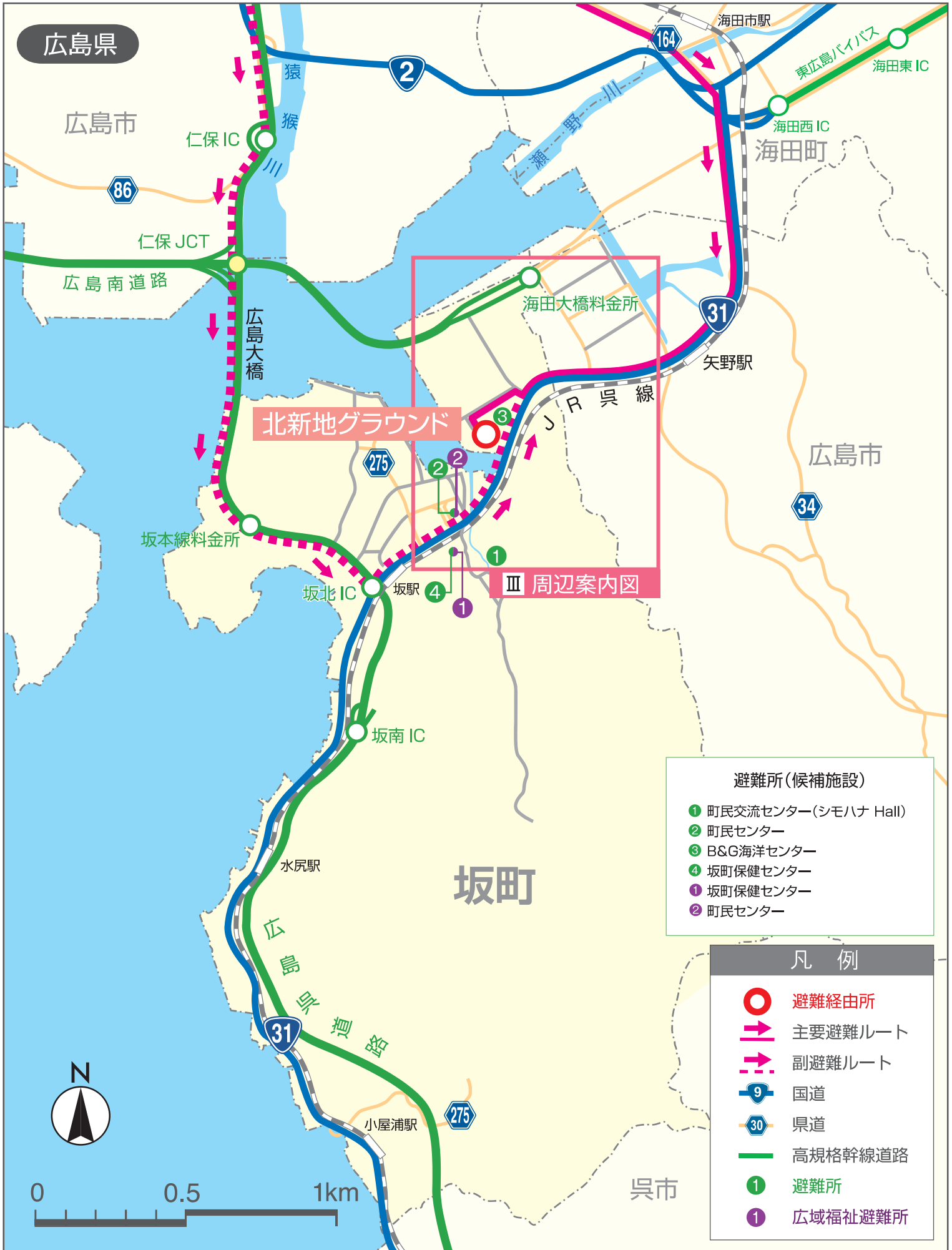
I 広域図

避難退域時検査場所周辺地図



- 自家用車避難ルート
- 主要ルート → 副ルート
- 検 避難退域時検査場所 (候補施設)
- 検 予備
- 避難経由所

II 近辺情報図 坂町



北新地グラウンド

III 周辺案内図

避難所(候補施設)

- ① 町民交流センター(シモハナ Hall)
- ② 町民センター
- ③ B&G海洋センター
- ④ 坂町保健センター
- ① 坂町保健センター
- ② 町民センター

凡例

- 避難経由所
- 主要避難ルート
- 副避難ルート
- 国道
- 県道
- 高規格幹線道路
- 避難所
- 広域福祉避難所





- 避難所(候補施設)
- ① 町民交流センター(シモハナ Hall)
 - ② 町民センター
 - ③ B&G海洋センター
 - ④ 坂町保健センター
 - ① 坂町保健センター
 - ② 町民センター