山陰両県の皆さまへお知らせです

実際の避難等の行動は必要ありません。

配信日 11/15日

配信時間 午前8時00分頃
配信範囲 雲南市

配信時間 午前8時30分頃
配信範囲 松江市、出雲市、安来市、米子市、境港市

配信内容 原子力災害を想定した屋内退避および避難指示（詳細は裏面参照）

事前にご確認ください

- 配信時に、配信範囲にいる方の携帯電話、スマートフォン等が対象となります。
- 市境の方は別の市の配信を受信する場合があります。
- 電源が入っていない場合、通話中の場合（一部受信する機種もあります）、圏外の場合、携帯電話が古いまたは、サービスに対応していない場合などは受信できません。
- マナーモードにしていても強制的に鳴動します。授業中や会議中、式典中など、携帯電話が鳴ってはいけない場合は、あらかじめ電源をお切りください。
- 受信対応機種や受信設定などの詳細については、各携帯電話会社のホームページでご確認ください。

原子力災害を含む防災情報は、次の手段などから入手できます。

- **テレビ**　TSK、BSS、NKT、NHK　ケーブルテレビ
- **ラジオ**　BSSラジオ、FM山陰、NHK
- **緊急速報(エリア)メール**
- **県や市の防災メール**
- **県や市の公式SNS**　X、LINE、Facebookなど
- **Yahoo! 防災速報アプリ**

共催
島根県、松江市、出雲市、安来市、雲南市
鳥取県、米子市、境港市

問い合わせ先
島根県原子力安全対策課 TEL.0852-22-6058 FAX.0852-22-5600
鳥取県原子力安全対策課 TEL.0857-26-7973 FAX.0857-26-8805

右記QRコードから外国語版などの案内が表示できます。
This pamphlet is available in English,Easy Japanese,Other languages using the QR code on the right.

※QRコードは株式会社デンソーウェーブの登録商標です。

英語（English）　やさしいにほんご（Easy Japanese）　その他言語（Other languages）

万が一、原子力災害が発生した場合の皆さんの行動

島根原子力発電所からお住まいの地域までの距離によって、とるべき行動が異なります

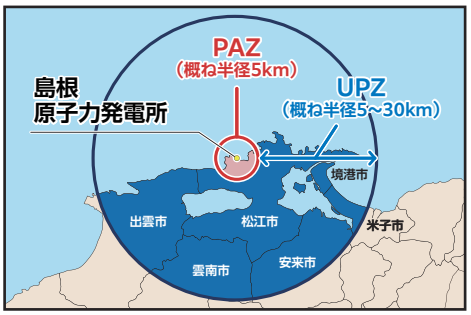

	警戒事態 例）全交流電源喪失のおそれ	施設敷地緊急事態 例）全交流電源の30分以上喪失	全面緊急事態 例）原子炉注水機能の喪失	放射性物質放出	放射線量を測定するモニタリングを実施
PAZ（概ね半径5km圏）	●避難行動要支援者等の避難準備	●避難行動要支援者等の避難・屋内退避	●一般住民の避難 ●安定ヨウ素剤の服用		
UPZ（概ね半径5~30km圏）		●屋内退避準備	●屋内退避		●屋内退避の継続 ※基準値以上の地域は1週間程度内に一時移転

全面緊急事態（放射性物質の放出のおそれが高まった時点）でのとるべき行動

PAZ（原発から概ね半径5km）

放射性物質 **放出前**



避難計画で定められた避難先市町に **避難**

※島根県内にお住まいの方は、国や県、市からの防災情報に注意し、案内に従って行動してください。

UPZ（原発から概ね半径5~30km）

放射性物質 **放出前**

ご自宅などの近隣の建物に **屋内退避**

【一時的な外出例】

1

物資の調達

2
雪下ろしなど家屋の維持

3 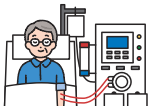
緊急性の高い医療の受診

4
動物の世話

屋内退避の指示が出ている間も、生活の維持に必要な一時的な外出は可能です。
放射性物質の放出の可能性が高いと国が判断した場合は、外出を控える旨の注意喚起が行われます。その際は速やかに屋内退避できるようにすることが重要です。

【屋内退避の行動例】

1
戸締り

2 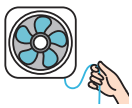
換気設備を止める

3

情報収集をする

4
ペットを中に入れる

一般的なご家庭にあるエアコンは使用できます。（外気導入機能（換気機能）等は使用しないでください。）

放射性物質 **放出後**

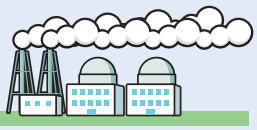

屋内退避 を継続

放射線量の実測値に基づき必要な地域のみ避難計画で定められた避難先市町村に **避難**

島根県避難ルートマップ

島根県広域避難計画で定めた避難ルート等を地図上で確認できます。地区を選択すると、バスで避難する場合の集合場所（一時集結所）をスタートとして、避難先（避難経由所）までの避難ルートが表示されます。緊急時には島根県からのお知らせも確認できます。

スマートフォンでも確認できます

ルートマップ　操作説明

原子力災害に備えた 地区別広域避難計画パンフレット

県又は関係市（松江市、出雲市、安来市、雲南市）の広域避難計画で定めている地区別の一時集結所、避難経路、避難退域時検査会場等を、地図上で確認できます。万が一の屋内退避、避難などにおける留意点等も確認できます。地区別パンフレットは、各市（松江市、出雲市、安来市、雲南市）のホームページを参照ください。

地区別広域避難計画パンフレット