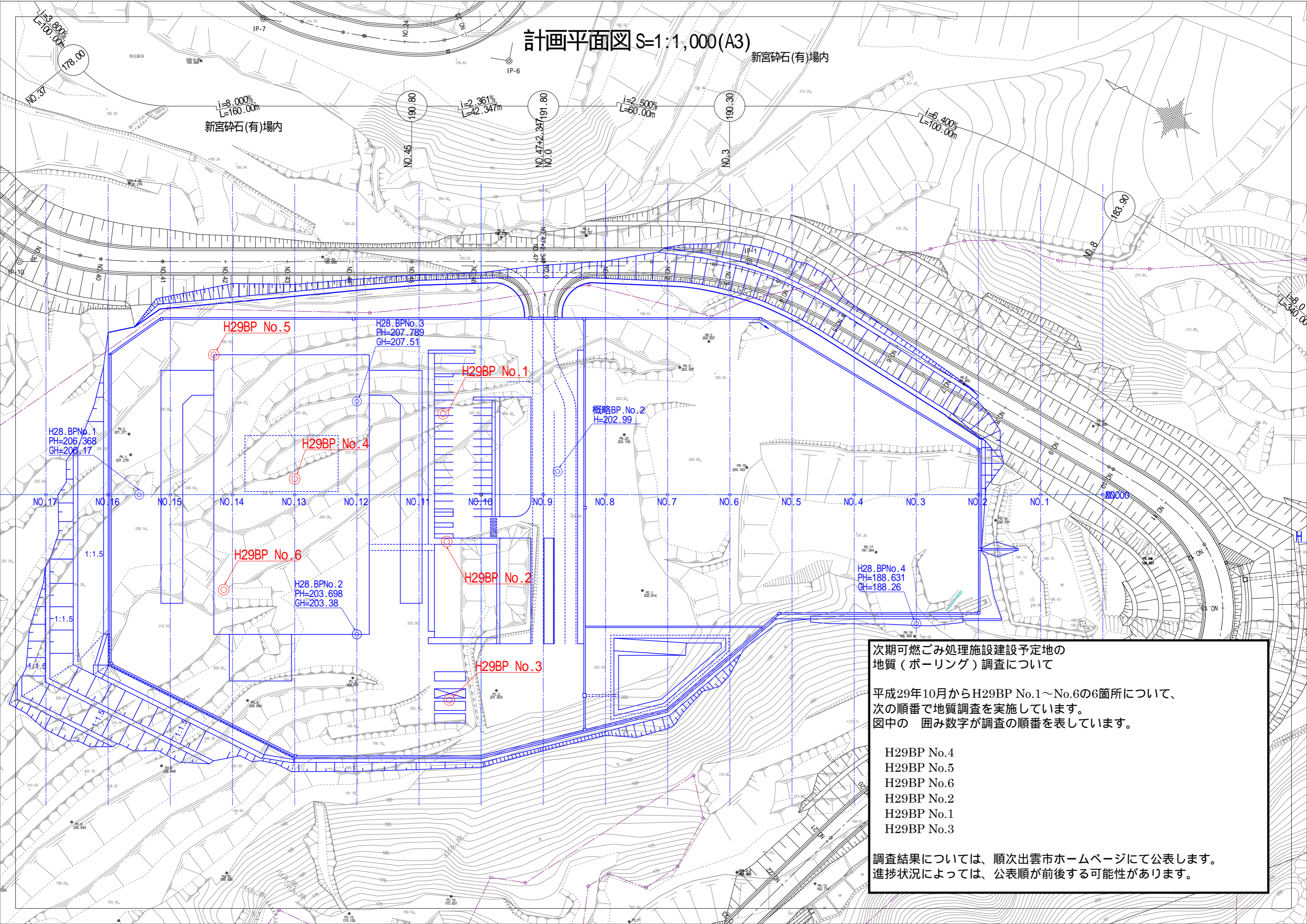


計画平面図 S=1:1,000(A3)



新宮砕石(有)場内

新宮砕石(有)場内

H29BP No.5

H28.BP No.3
PH=207.789
GH=207.51

H29BP No.1

概路BP.No.2
H=202.99

H29BP No.4

H28.BP No.1
PH=206.368
GH=206.17

H29BP No.6

H28.BP No.2
PH=203.698
GH=203.38

H29BP No.2

H28.BP No.4
PH=188.631
GH=188.26

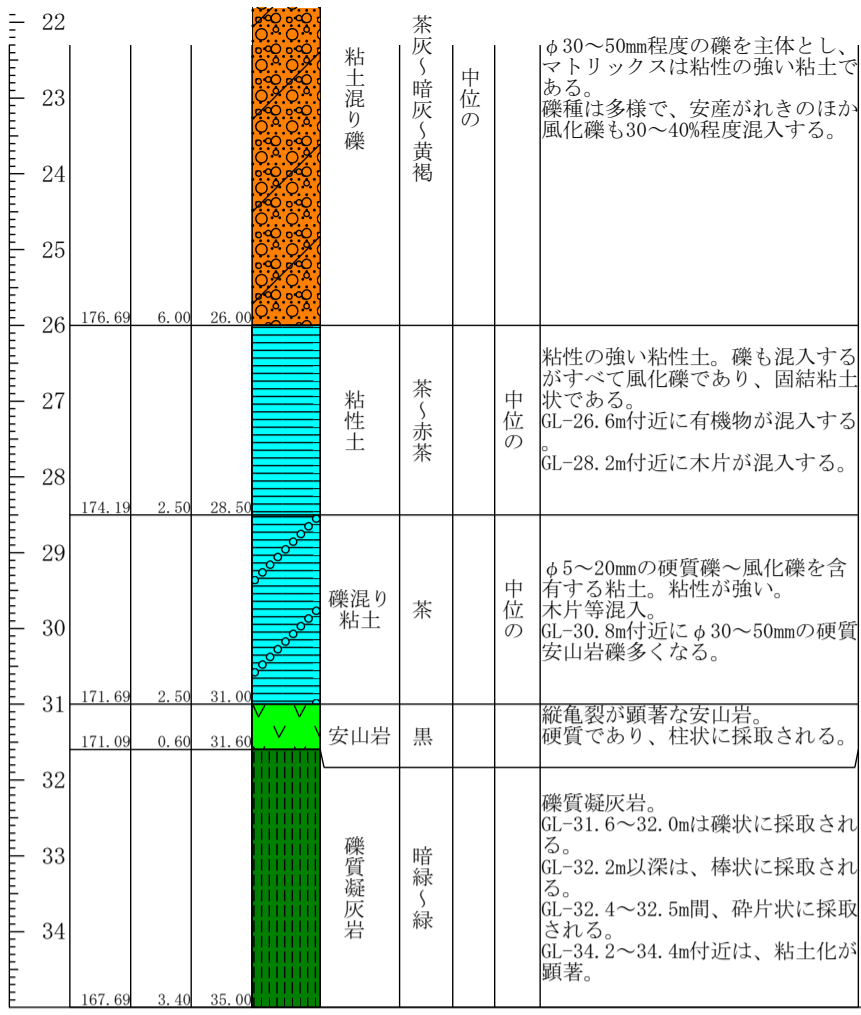
H29BP No.3

次期可燃ごみ処理施設建設予定地の
地質（ボーリング）調査について

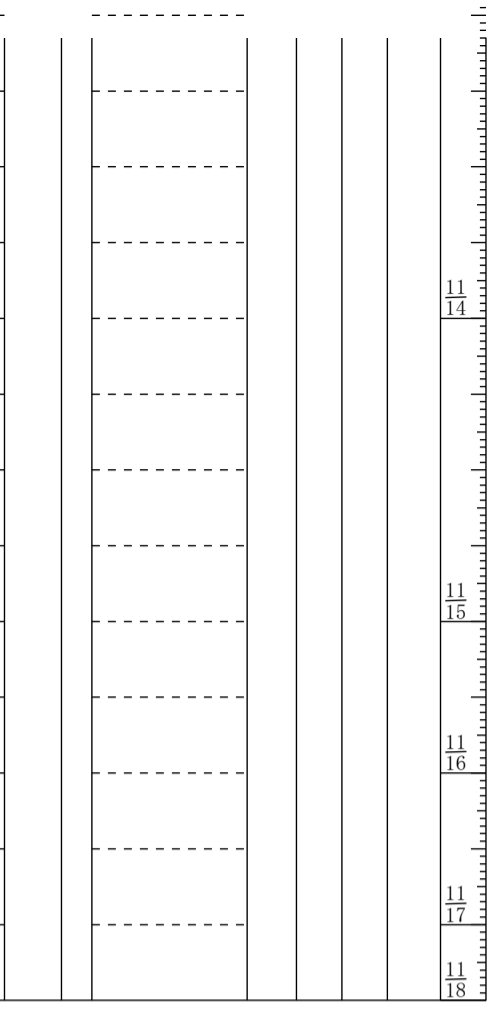
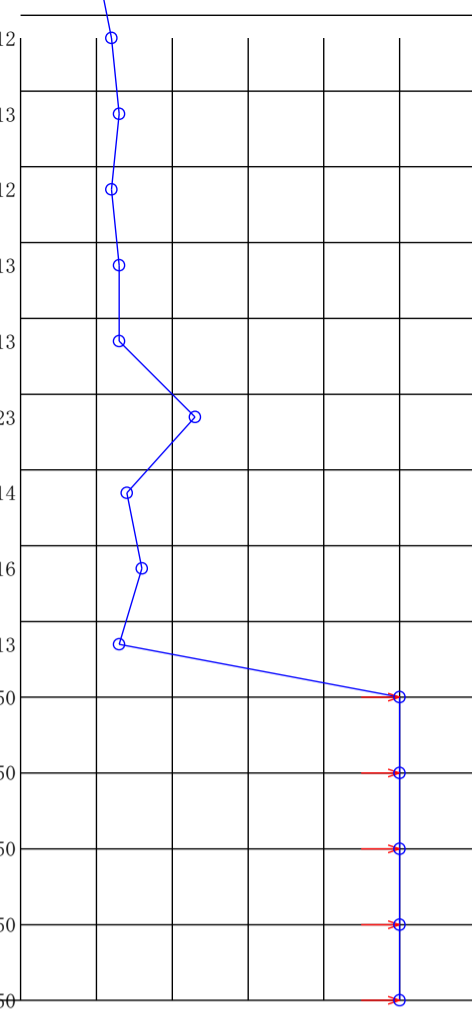
平成29年10月からH29BP No.1～No.6の6箇所について、
次の順番で地質調査を実施しています。
図中の 囲み数字が調査の順番を表しています。

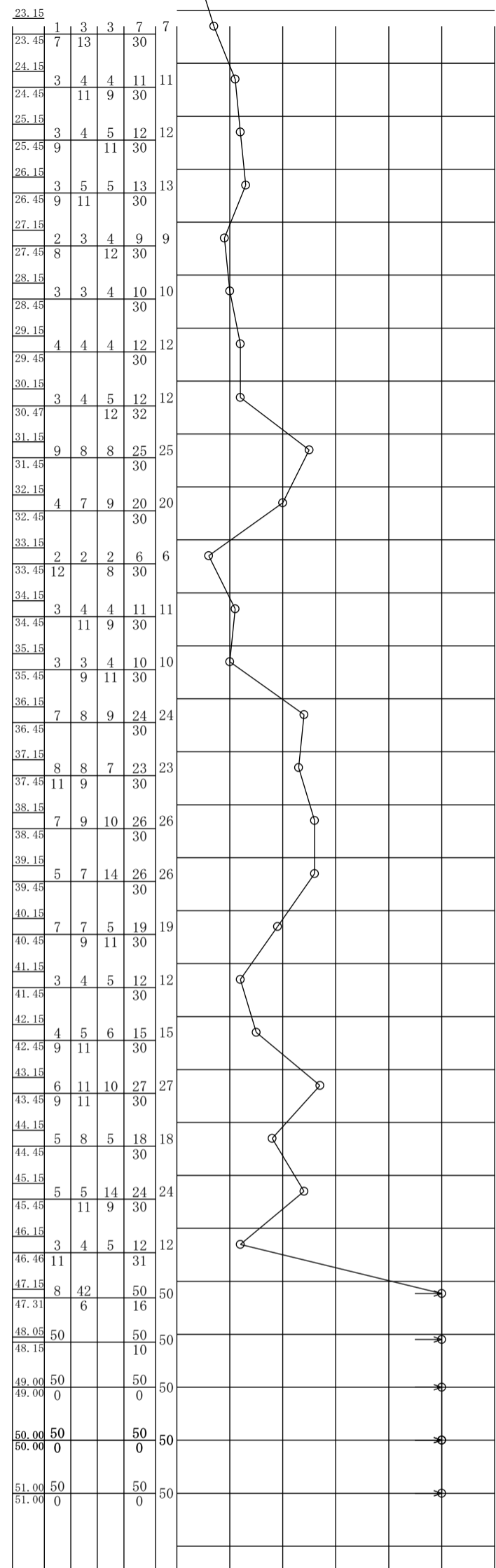

H29BP No.4
H29BP No.5
H29BP No.6
H29BP No.2
H29BP No.1
H29BP No.3

調査結果については、順次出雲市ホームページにて公表します。
進捗状況によっては、公表順が前後する可能性があります。



22.15	2	3	7	12	12
22.45	9	11			30
23.15					
23.45	4	4	5	13	13
24.15					30
24.45	3	5	4	12	12
25.15		11	9	30	
25.45	4	4	5	13	13
26.15					30
26.45	3	4	6	13	13
27.15					30
27.45	5	8	10	23	23
28.15					30
28.45	4	6	4	14	14
29.15		11		31	
29.45	3	8	5	16	16
30.15					30
30.45	3	5	5	13	13
31.00	50			50	50
32.00	0			0	0
32.00	50			50	50
33.00	0			0	0
33.00	50			50	50
34.00	0			0	0
34.00	50			50	50
35.00	0			0	0





10
23
10
24
10
25
10
26
10
27
10
30
10
31
11
1

