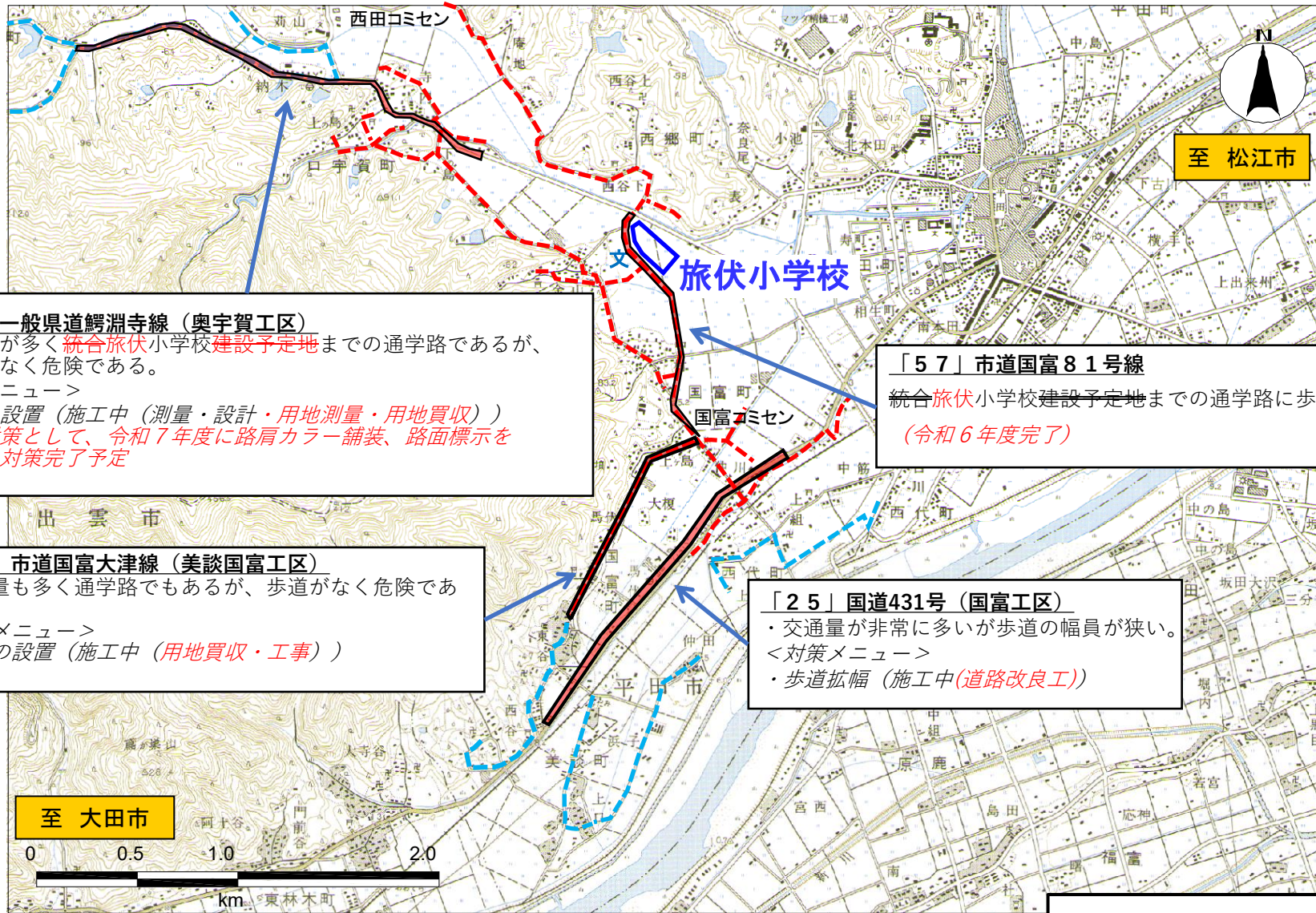


島根県 出雲市 旅伏小学校校区 通学路対策箇所図



「61」一般県道鱒淵寺線（奥宇賀工区）
 ・交通量が多く統合旅伏小学校建設予定地までの通学路であるが、歩道がなく危険である。
 <対策メニュー>
 ・歩道の設置（施工中（測量・設計・用地測量・用地買収））
 ・現道対策として、令和7年度に路肩カラー舗装、路面標示を実施し対策完了予定

「64」市道国富大津線（美談国富工区）
 ・交通量も多く通学路でもあるが、歩道がなく危険である。
 <対策メニュー>
 ・歩道の設置（施工中（用地買収・工事））

「57」市道国富81号線
 統合旅伏小学校建設予定地までの通学路に歩道がなく危険である。
 （令和6年度完了）

「25」国道431号（国富工区）
 ・交通量が非常に多いが歩道の幅員が狭い。
 <対策メニュー>
 ・歩道拡幅（施工中（道路改良工））

■■■■ : 通学路（学校指定）
 ■■■■ : 通学路（スクールバス）
 ● : 要対策箇所

この背景地図等データは、国土地理院の電子国土Webシステムから配信されたものである。

島根県 出雲市 多伎小学校校区 通学路対策箇所 図



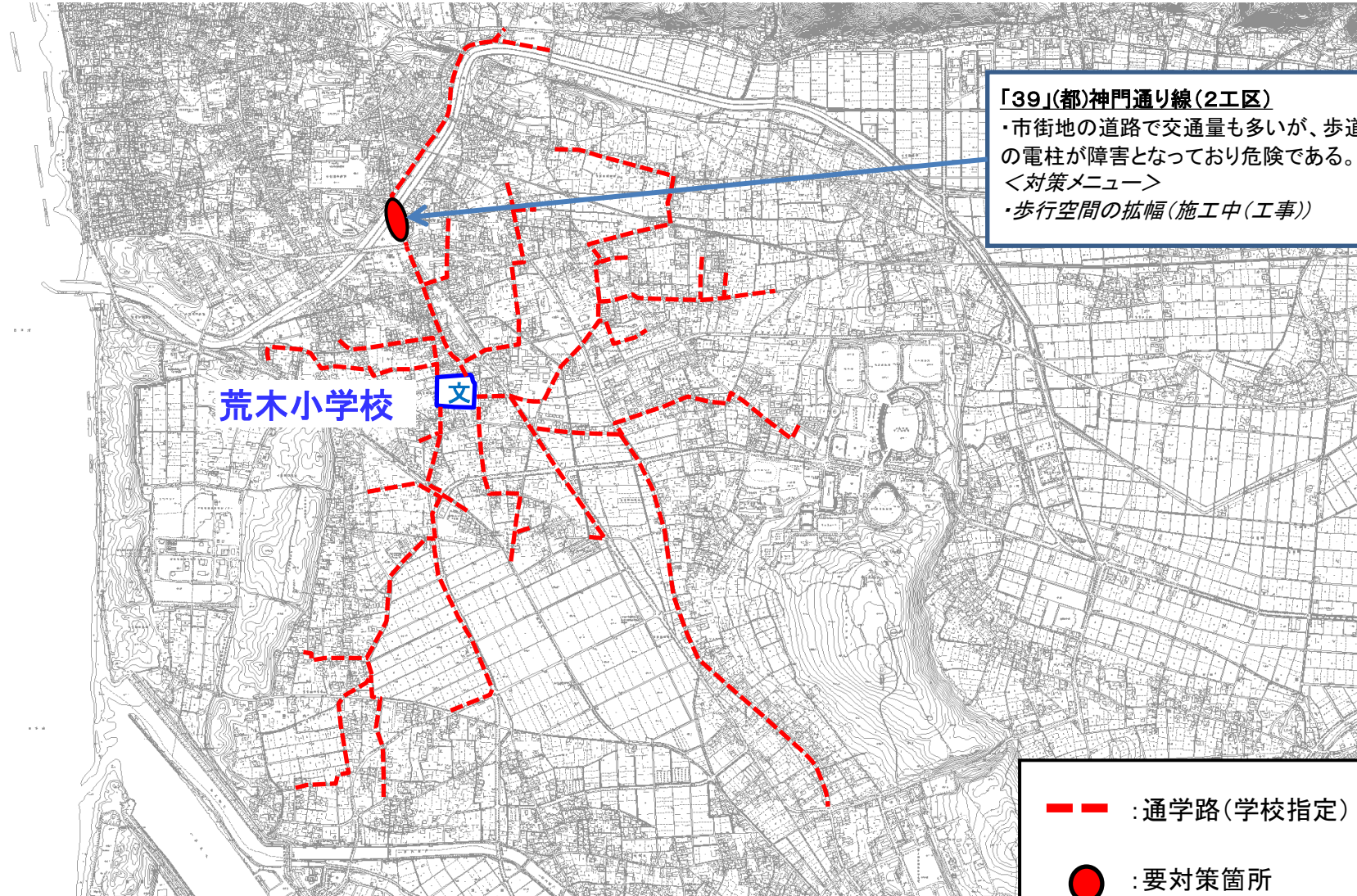
この背景地図等データは、国土地理院の電子国土Webシステムから配信されたものである。

- - - : 通学路 (学校指定)
● : 要対策箇所

いずも 出雲市 湖陵小学校校区 通学路対策箇所図



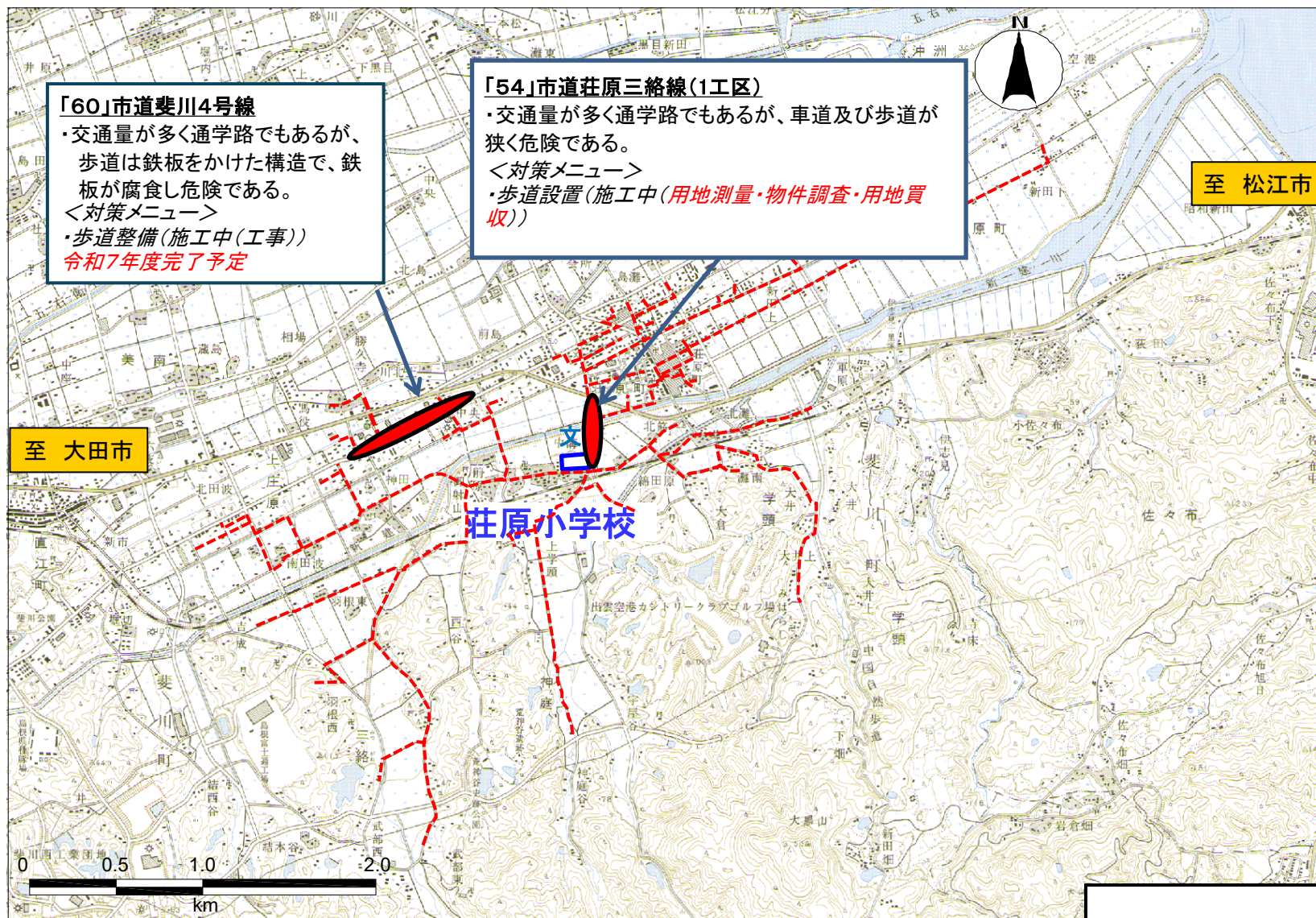
いずも あらき
島根県 出雲市 荒木小学校校区 通学路対策箇所図



この背景地図は、出雲市地図情報システムで使用している基本図(平成23年度に作成)を用いている。

島根県 出雲市 庄原小学校校区 通学路対策箇所

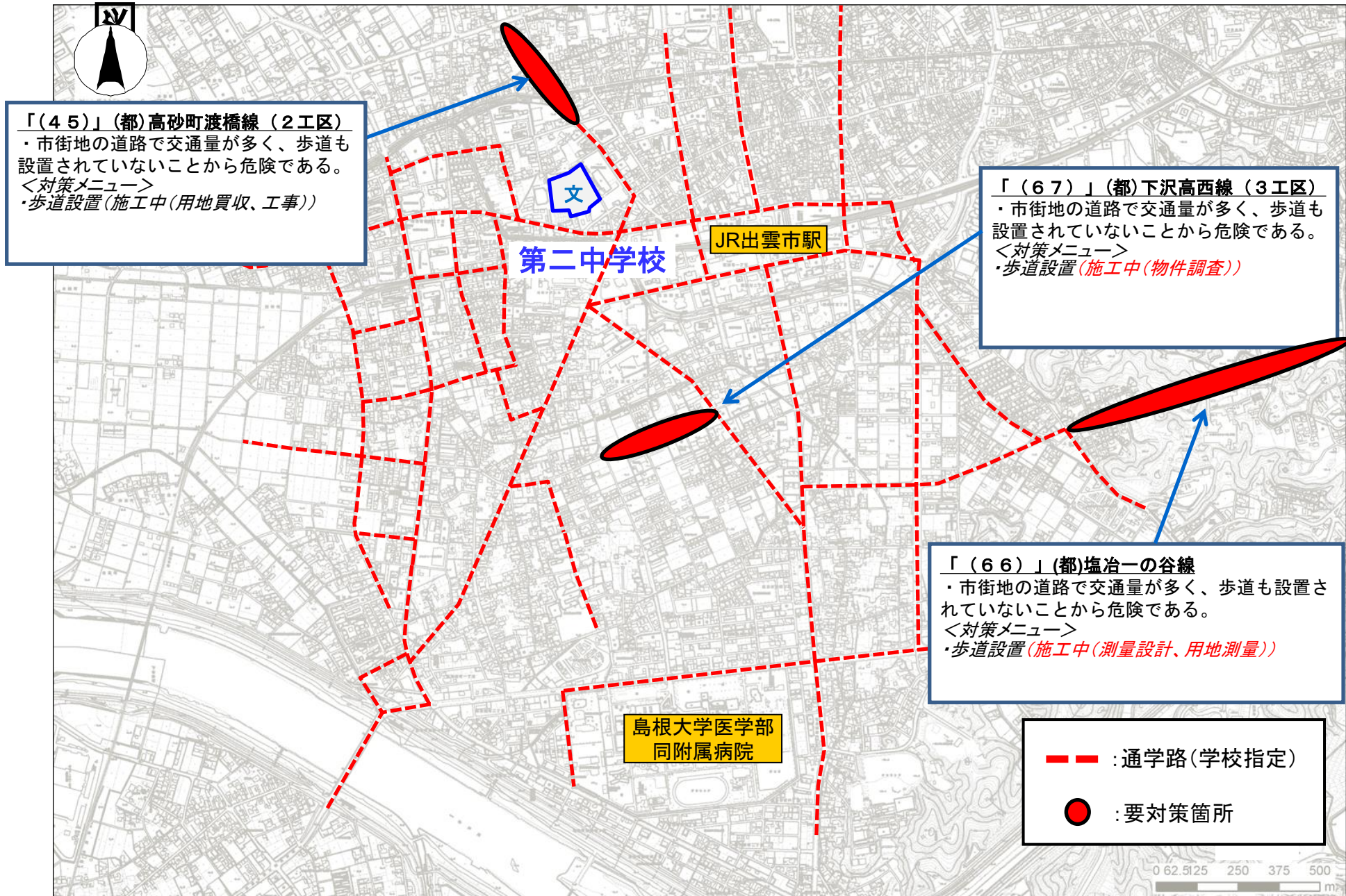
図



この背景地図等データは、国土地理院の電子国土Webシステムから配信されたものである。

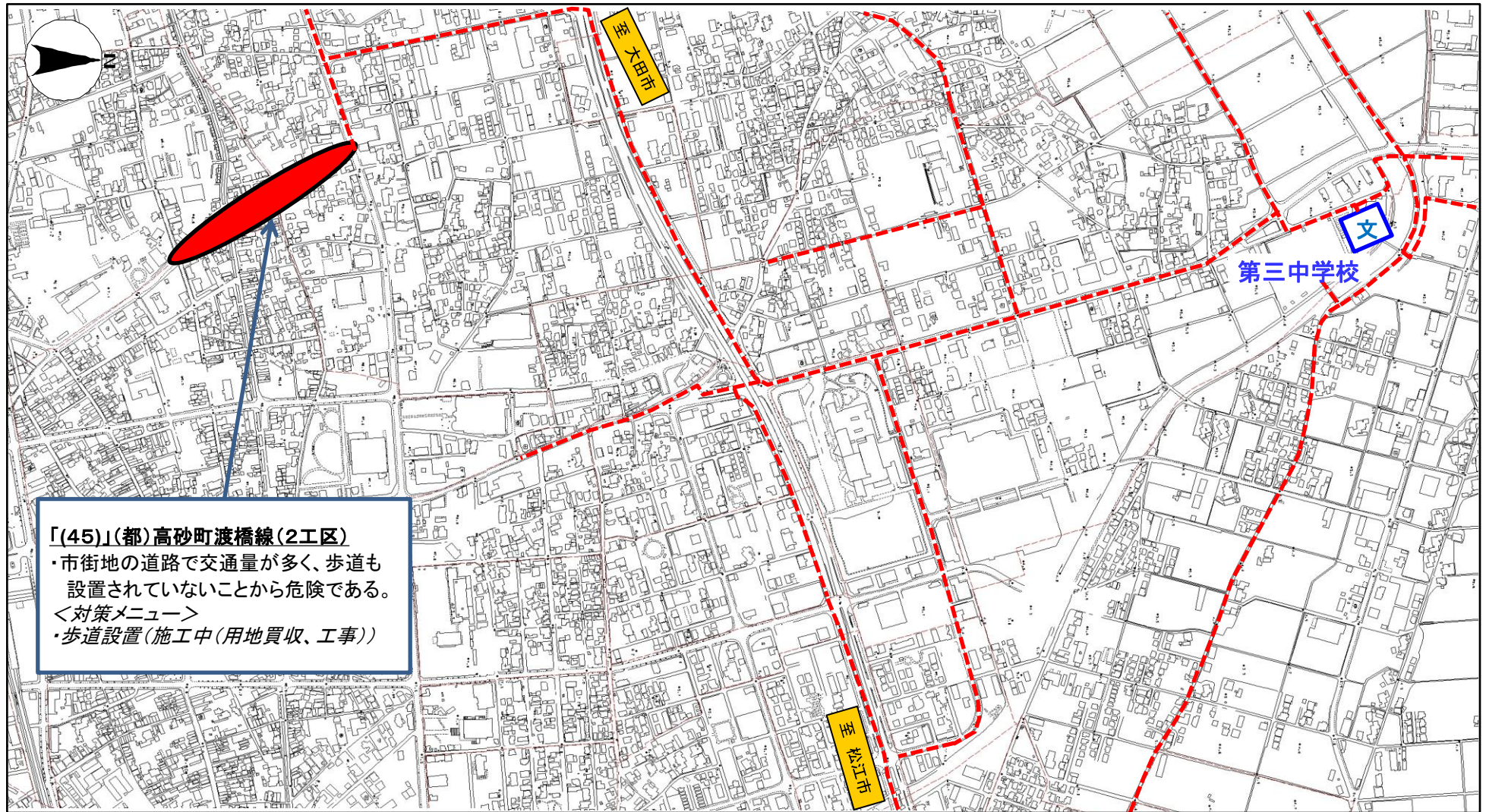
- - - : 通学路 (学校指定)
● : 要対策箇所

島根県 出雲市 第二中学校校区 通学路対策箇所

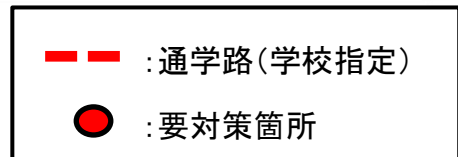
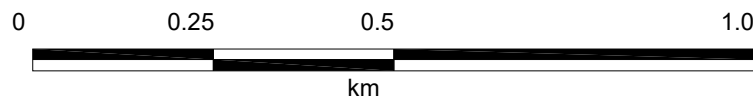


この背景地図は、出雲市地図情報システムで使用している基本図(平成23年度に作成)を用いている。

島根県 ^{いず}出雲市 ^{だいさん}第三中学校校区 通学路対策箇所図①



この背景地図は、出雲市地図情報システムで使用している基本図(平成23年度に作成)を用いている。



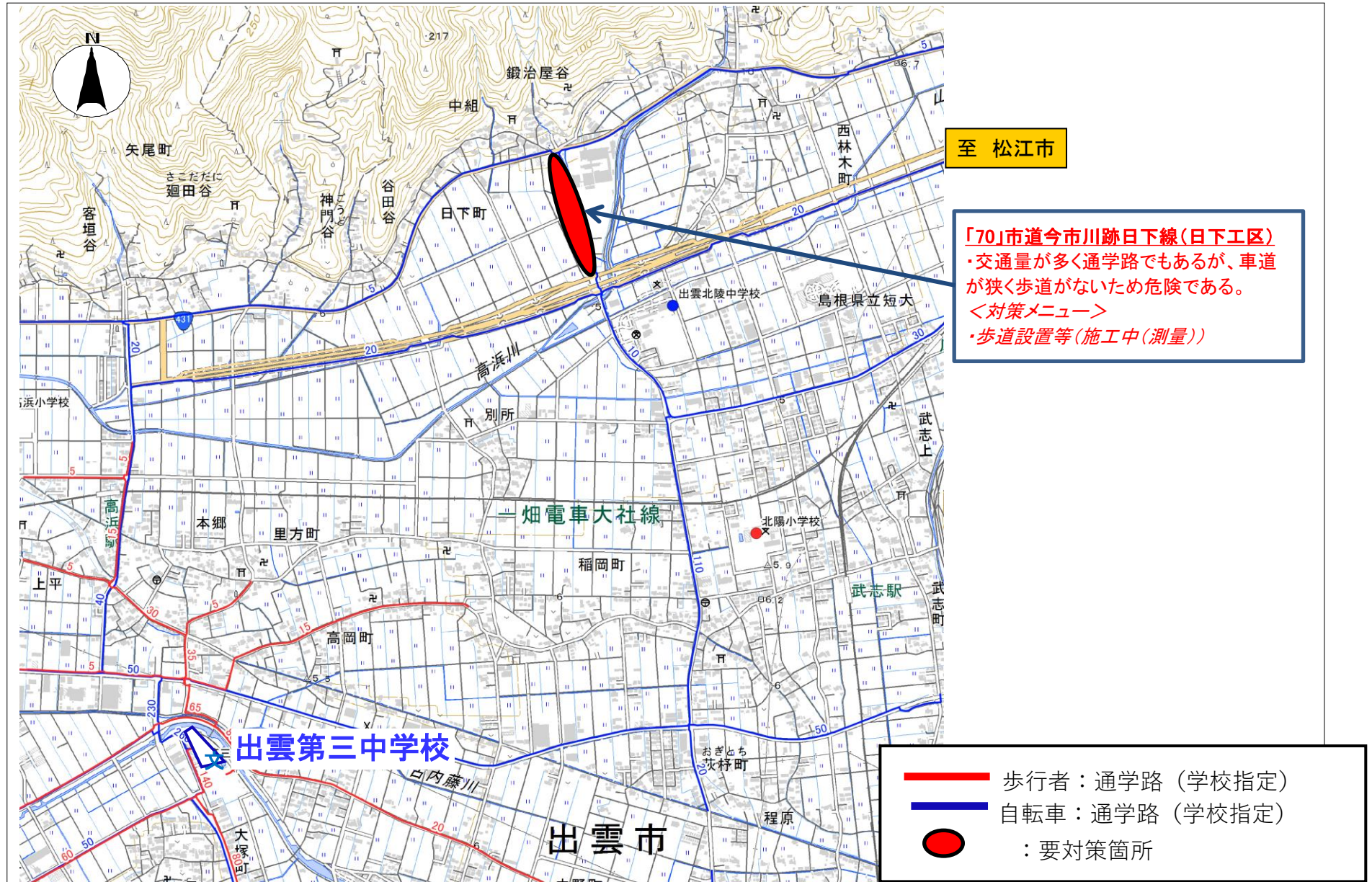
島根県 出雲市 第三中学校校区 通学路対策箇所図②



この背景地図は、国土地理院の電子地形図(タイル)に通学路等を追記して掲載しています。

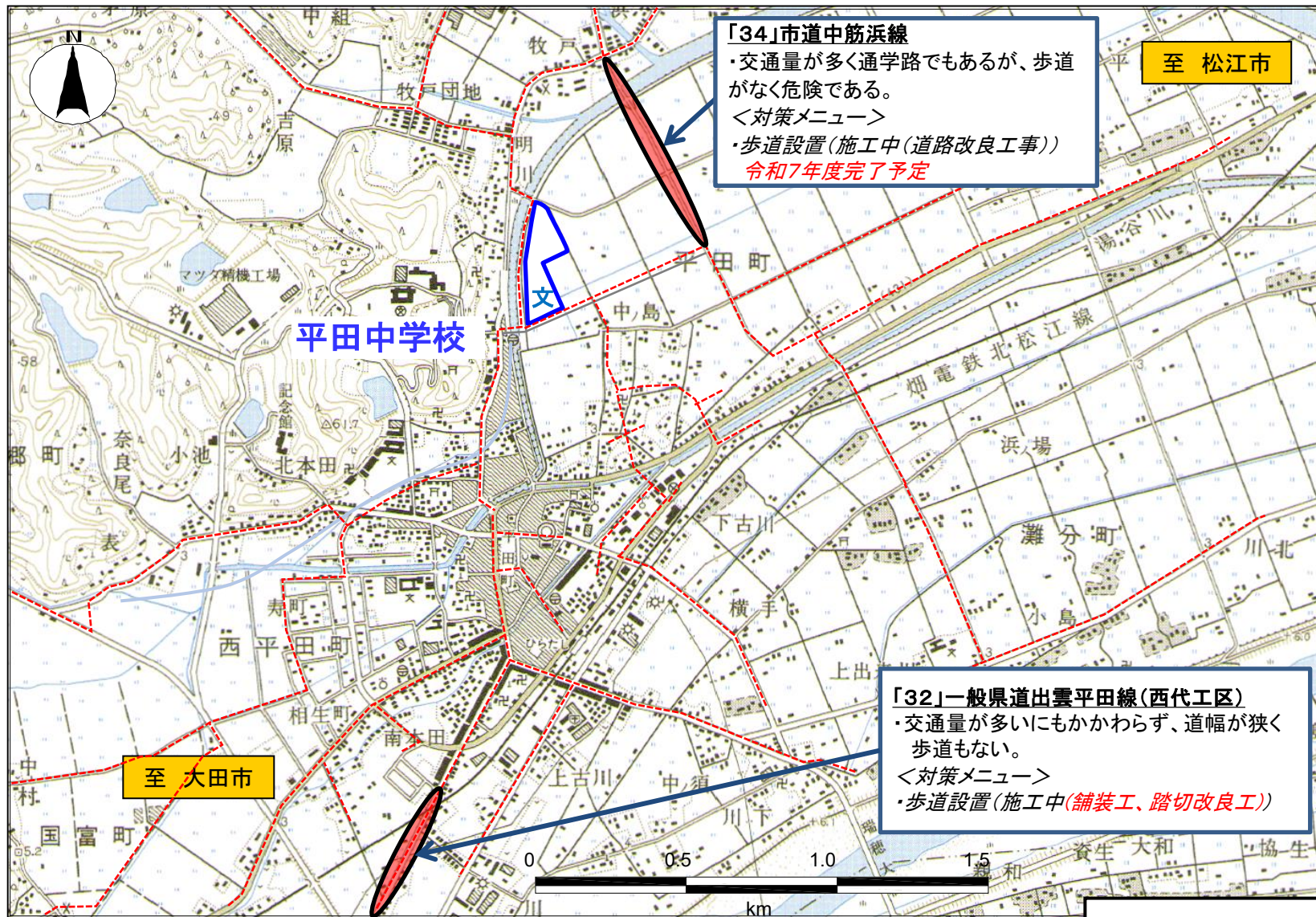


島根県 出雲市 第三中学校校区 通学路対策箇所図③



この背景地図は、国土地理院の電子地形図(タイル)に通学路等を追記して掲載しています。

いずも ひらた
 島根県 出雲市 平田中学校校区 通学路対策箇所図

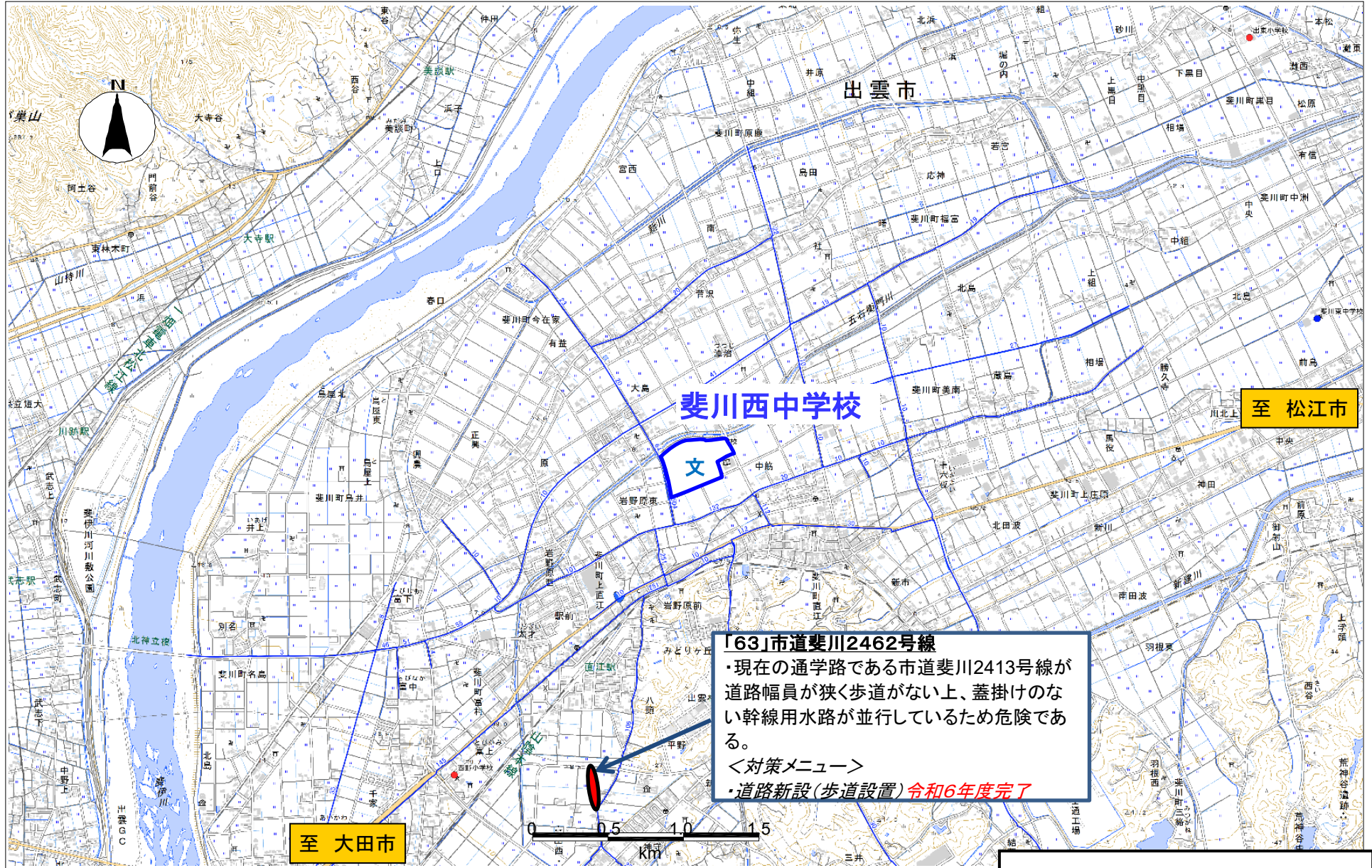


この背景地図等データは、国土地理院の電子国土Webシステムから配信されたものである。

--- : 通学路 (学校指定)

● : 要対策箇所

いずも ひかわにし
島根県 出雲市 斐川西中学校校区 通学路対策箇所図



この背景地図は、国土地理院の電子地形図(タイル)に通学路等を追記して掲載しています。

— : 通学路 (学校指定)

● : 要対策箇所