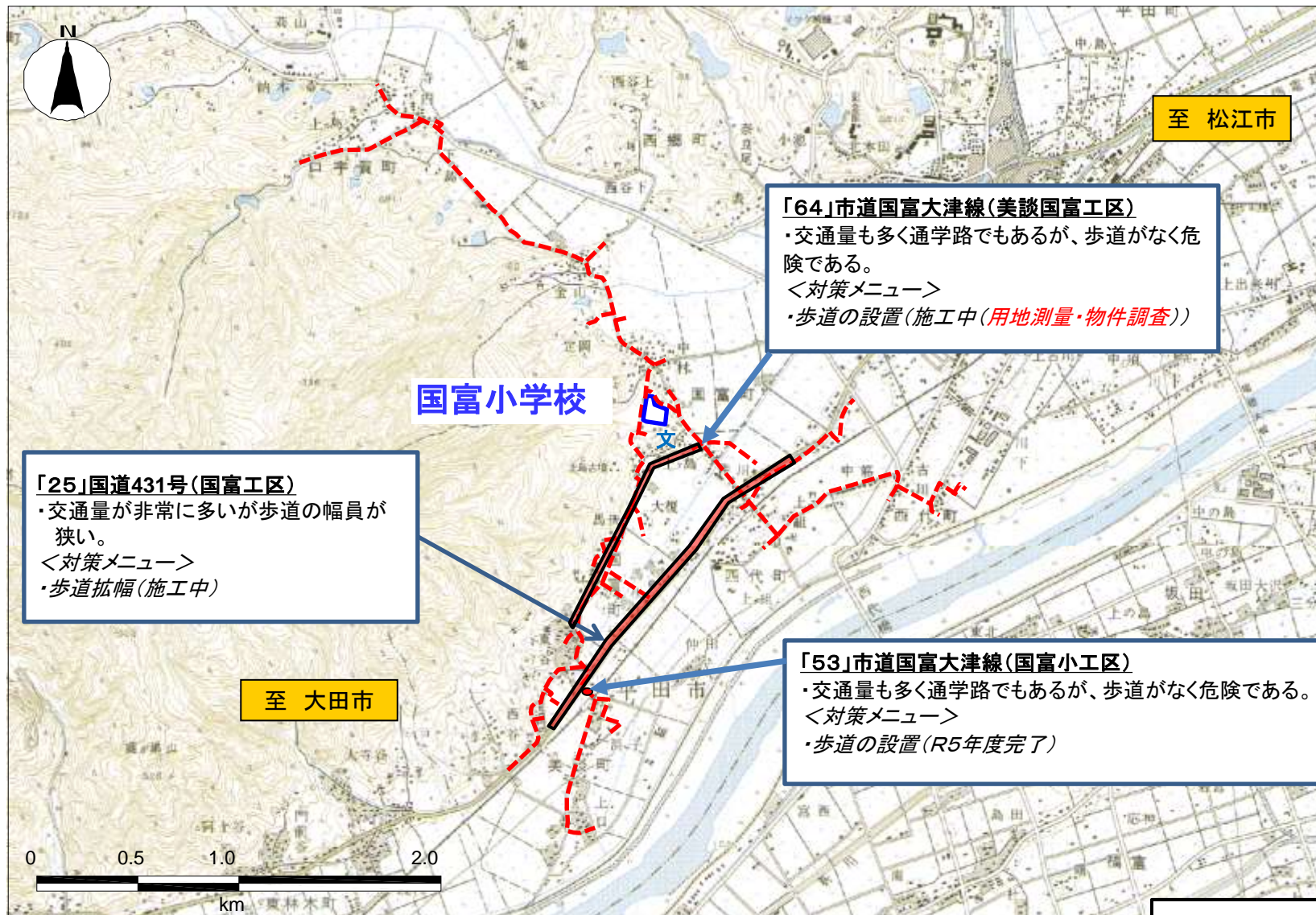


# 島根県 出雲市 国富小学校校区 通学路対策箇所図



この背景地図等データは、国土地理院の電子国土Webシステムから配信されたものである。

--- : 通学路(学校指定)

● : 要対策箇所

いずも 出雲市 わにぶち 島根県 出雲市 鱈淵小学校校区 通学路対策箇所図

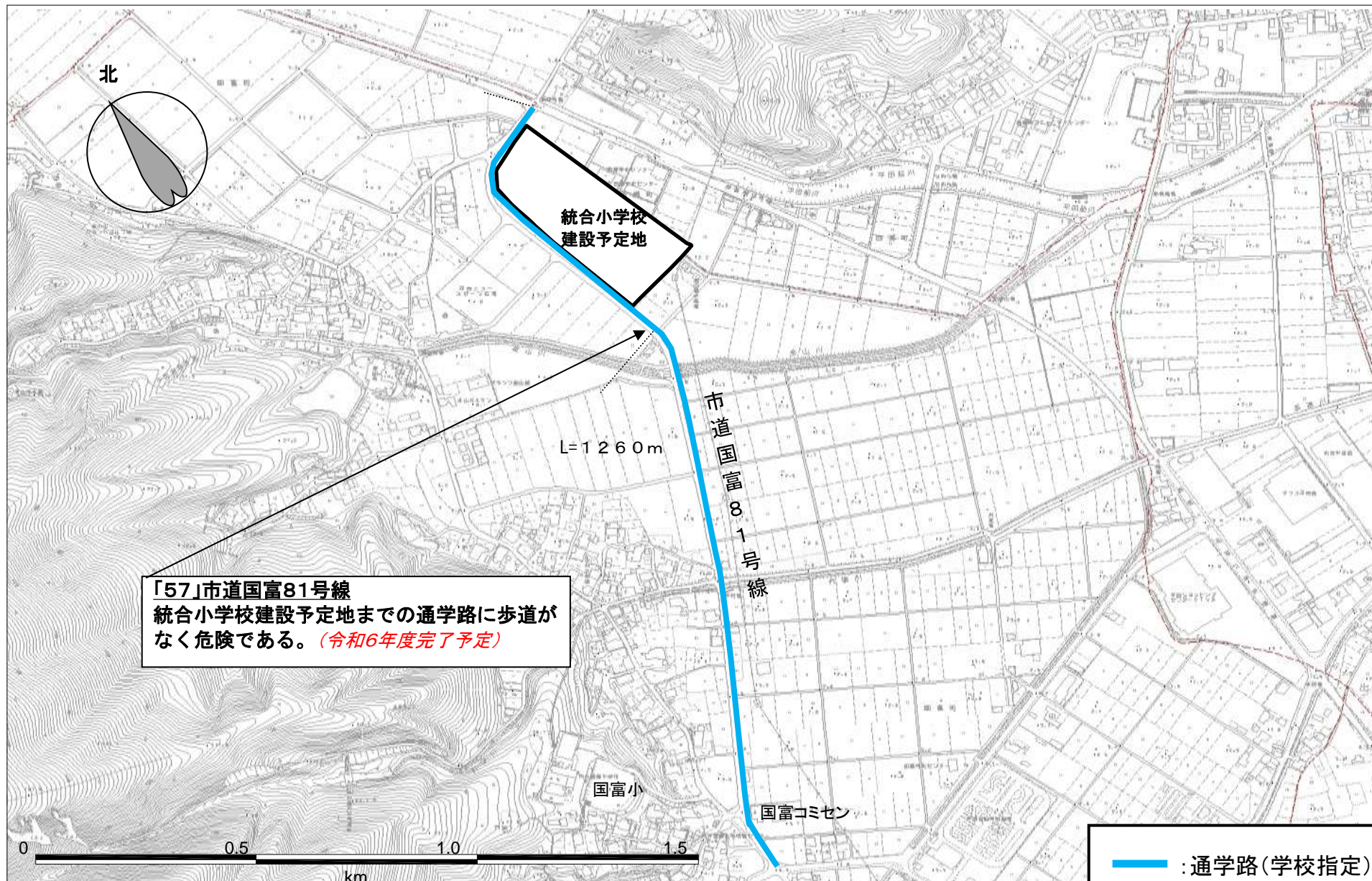


この背景地図は、国土地理院の電子地形図(タイル)に通学路等を追記して掲載しています。

— : 通学路(学校指定)

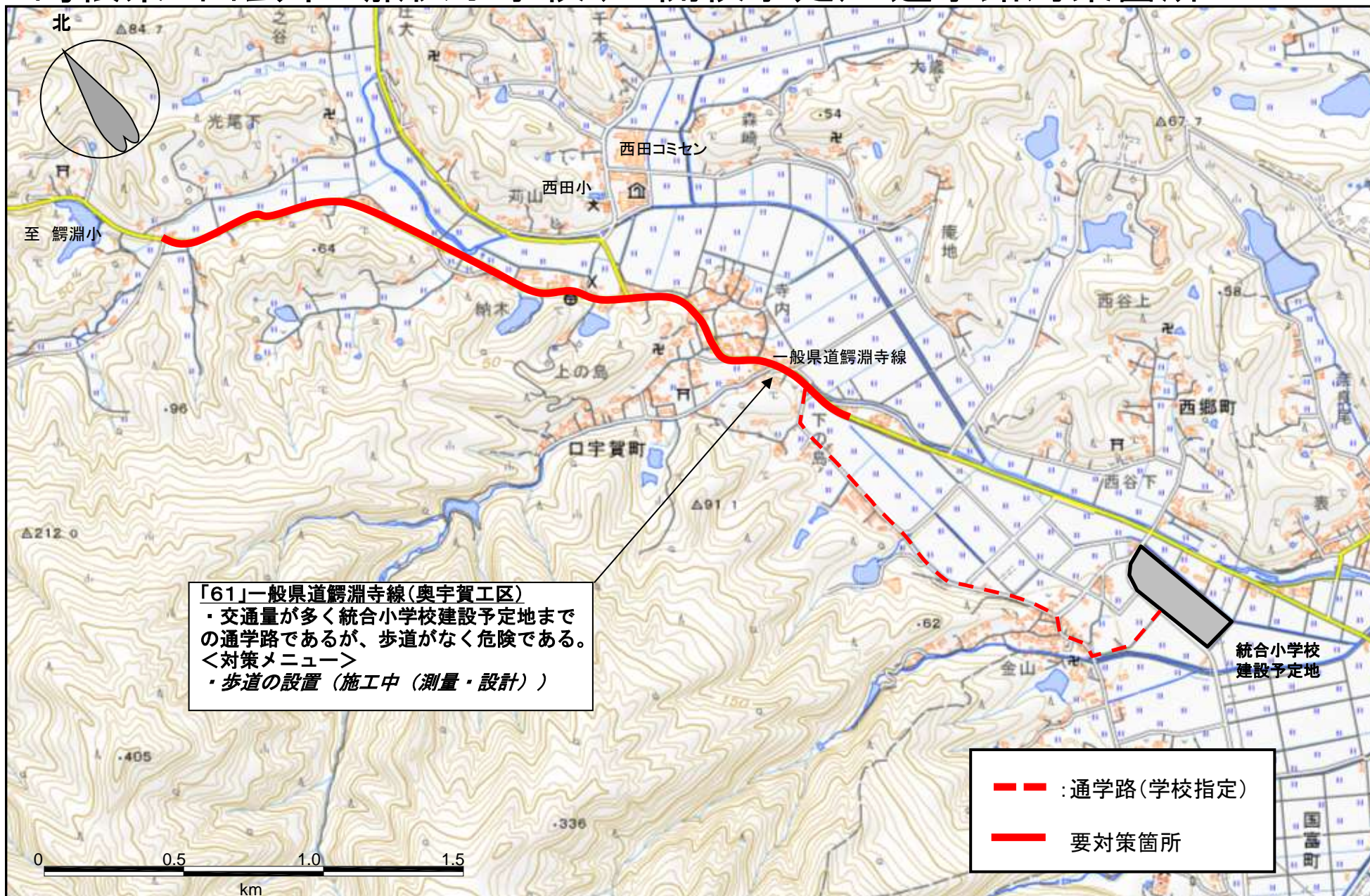
● : 要対策箇所

# 島根県 出雲市 旅伏小学校(R7開校予定) 通学路対策箇所



この背景地図は、国土地理院の電子地形図(タイル)に通学路等を追記して掲載しています。

# 島根県 <sup>いずも</sup> 出雲市 <sup>たぶし</sup> 旅伏小学校(R7開校予定) 通学路対策箇所



この背景地図は、国土地理院の電子地形図(タイル)に通学路等を追記して掲載しています。

# 島根県 出雲市 多伎小学校校区 通学路対策箇所 図



多伎小学校

「62」市道井手上新線  
・交通が多く通学路でもあるが、歩道がなく危険である。  
<対策メニュー>  
・歩道設置(施工中(用地測量・物件調査))

至 大田市

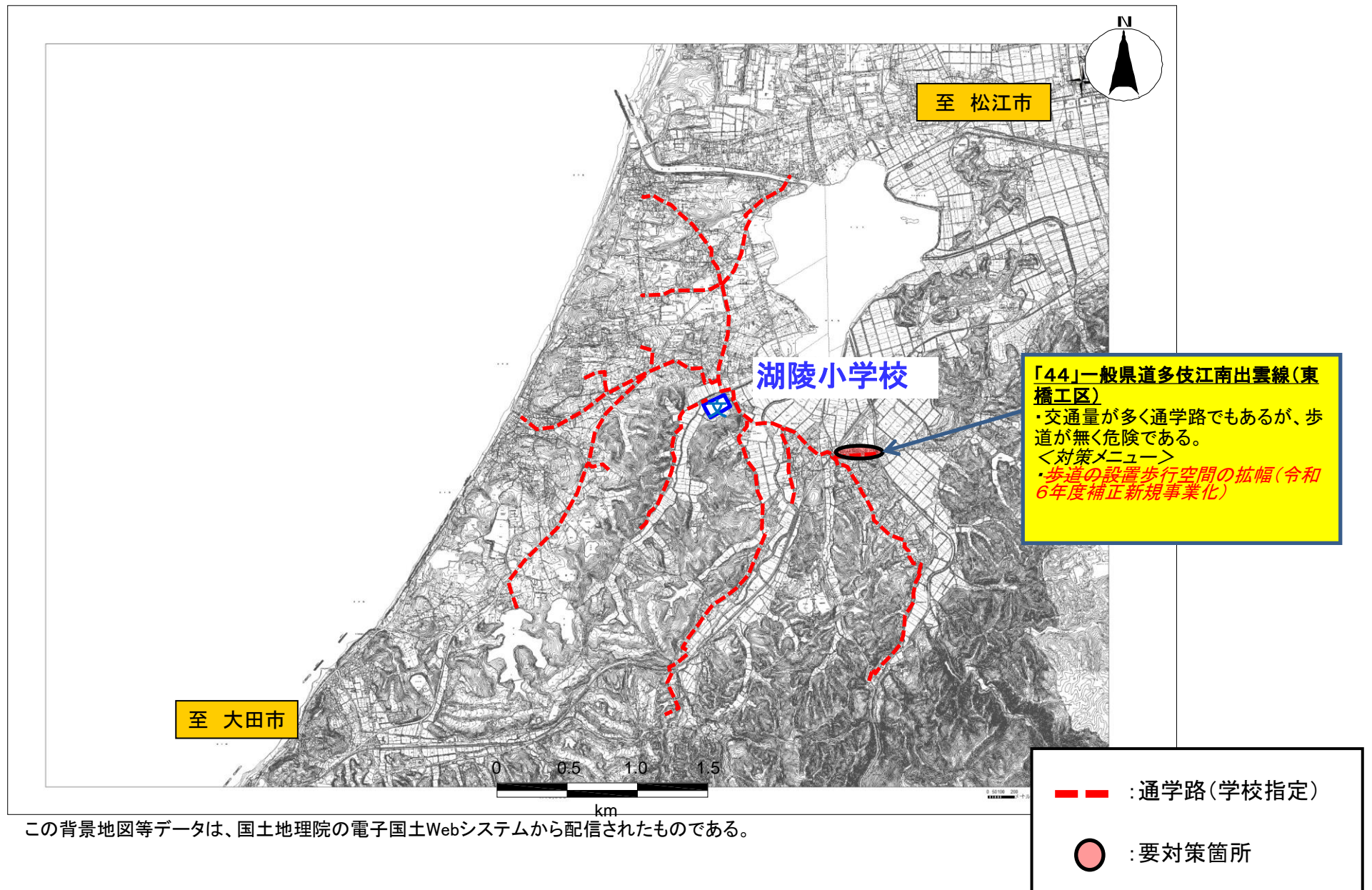
至 松江市

— — : 通学路(学校指定)

● : 要対策箇所

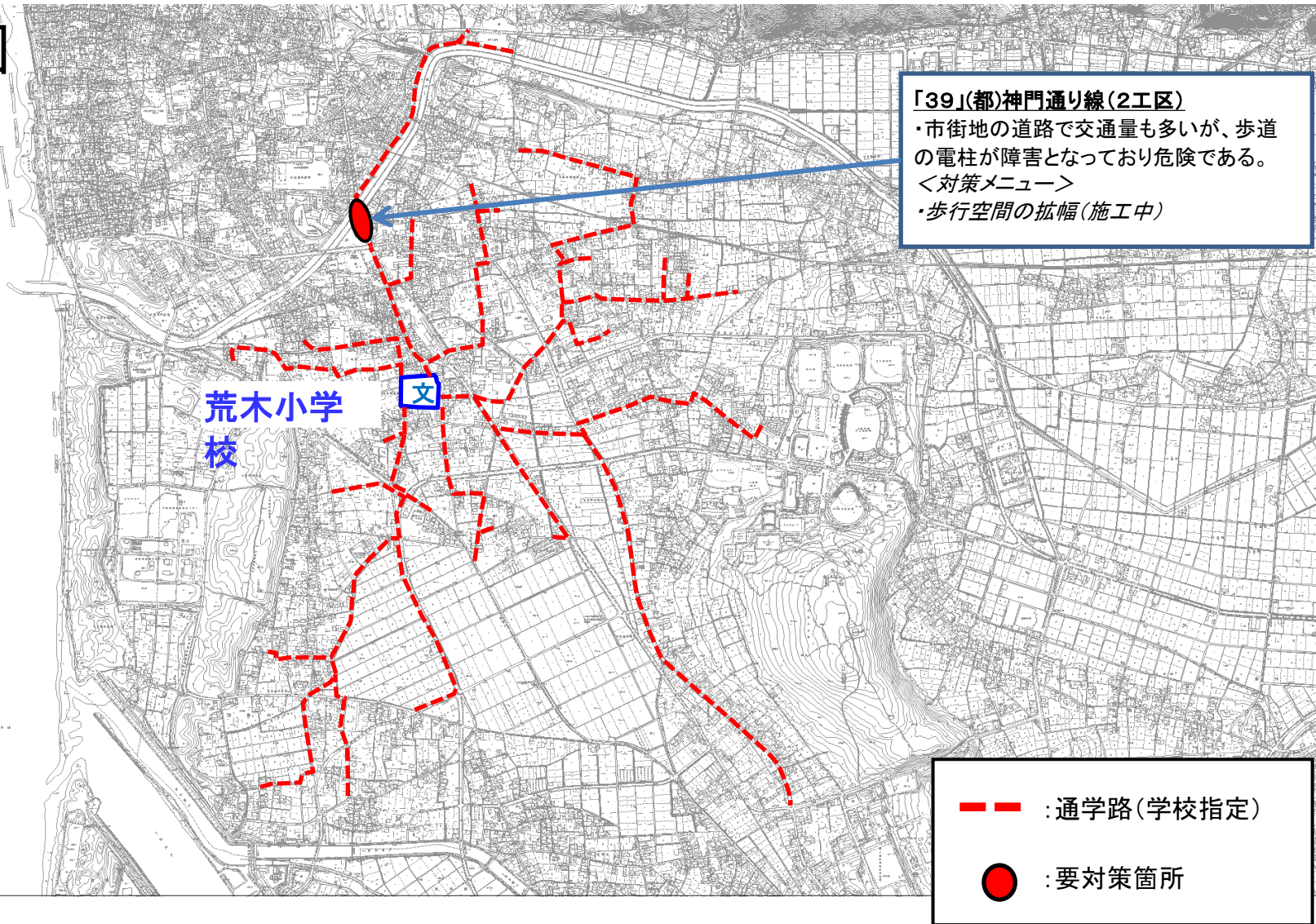
この背景地図等データは、国土地理院の電子国土Webシステムから配信されたものである。

島根県 出雲市 湖陵小学校校区 通学路対策箇所図



いずも あらき  
島根県 出雲市 荒木小学校校区 通学路対策箇所

図



この背景地図は、出雲市地図情報システムで使用している基本図(平成23年度に作成)を用いている。