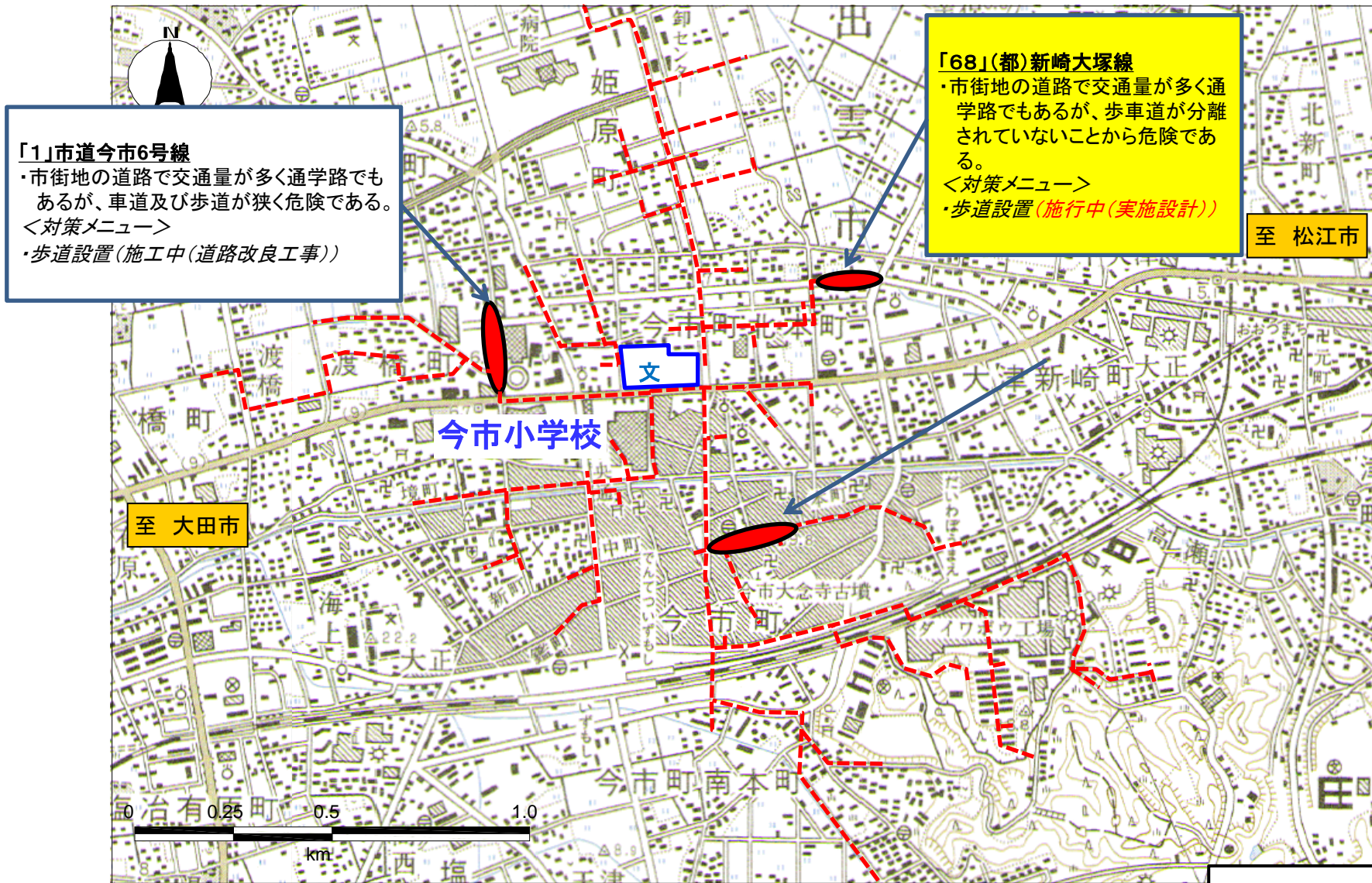


島根県 出雲市 今市小学校校区 通学路対策箇所

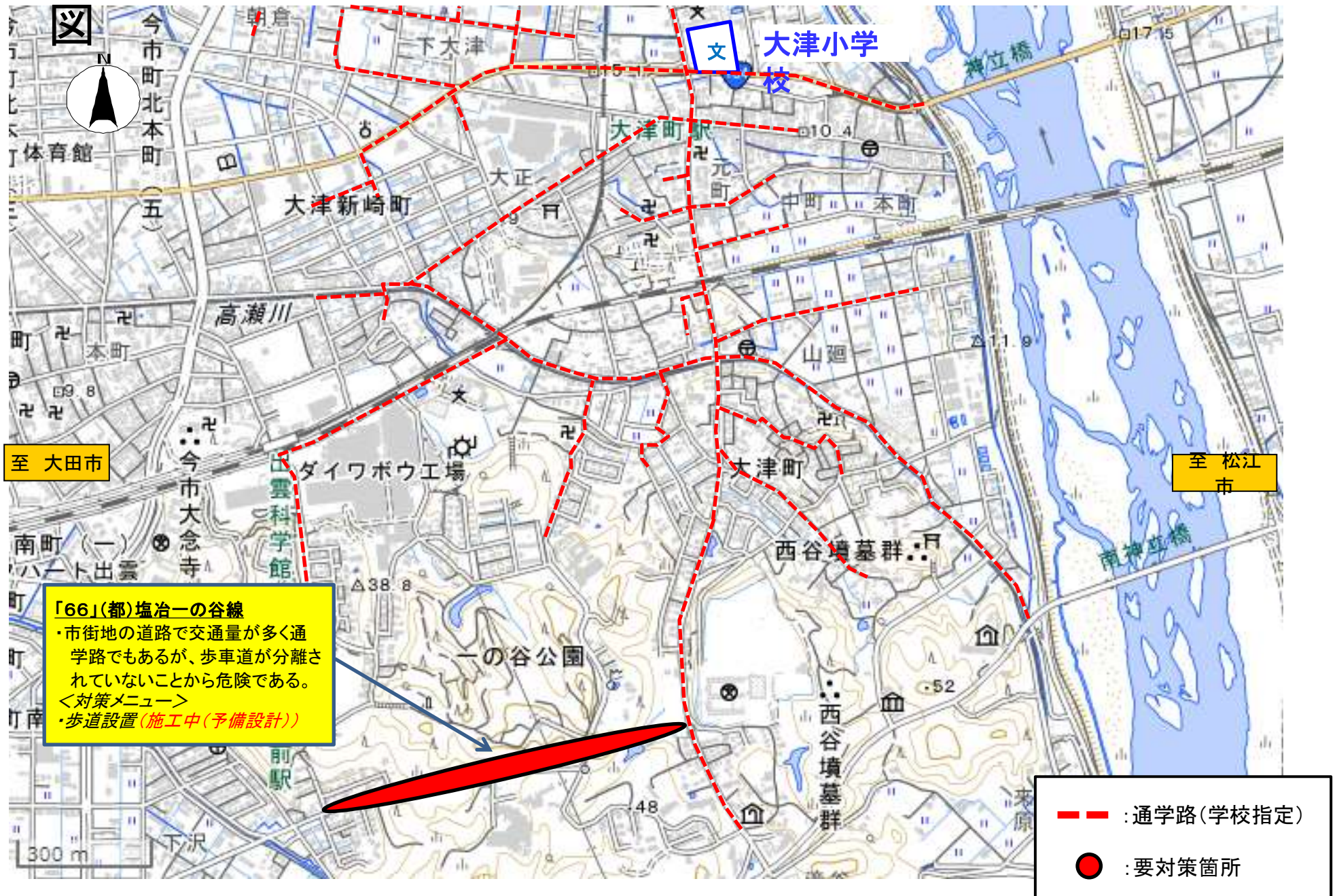
図



この背景地図等データは、国土地理院の電子国土Webシステムから配信されたものである。

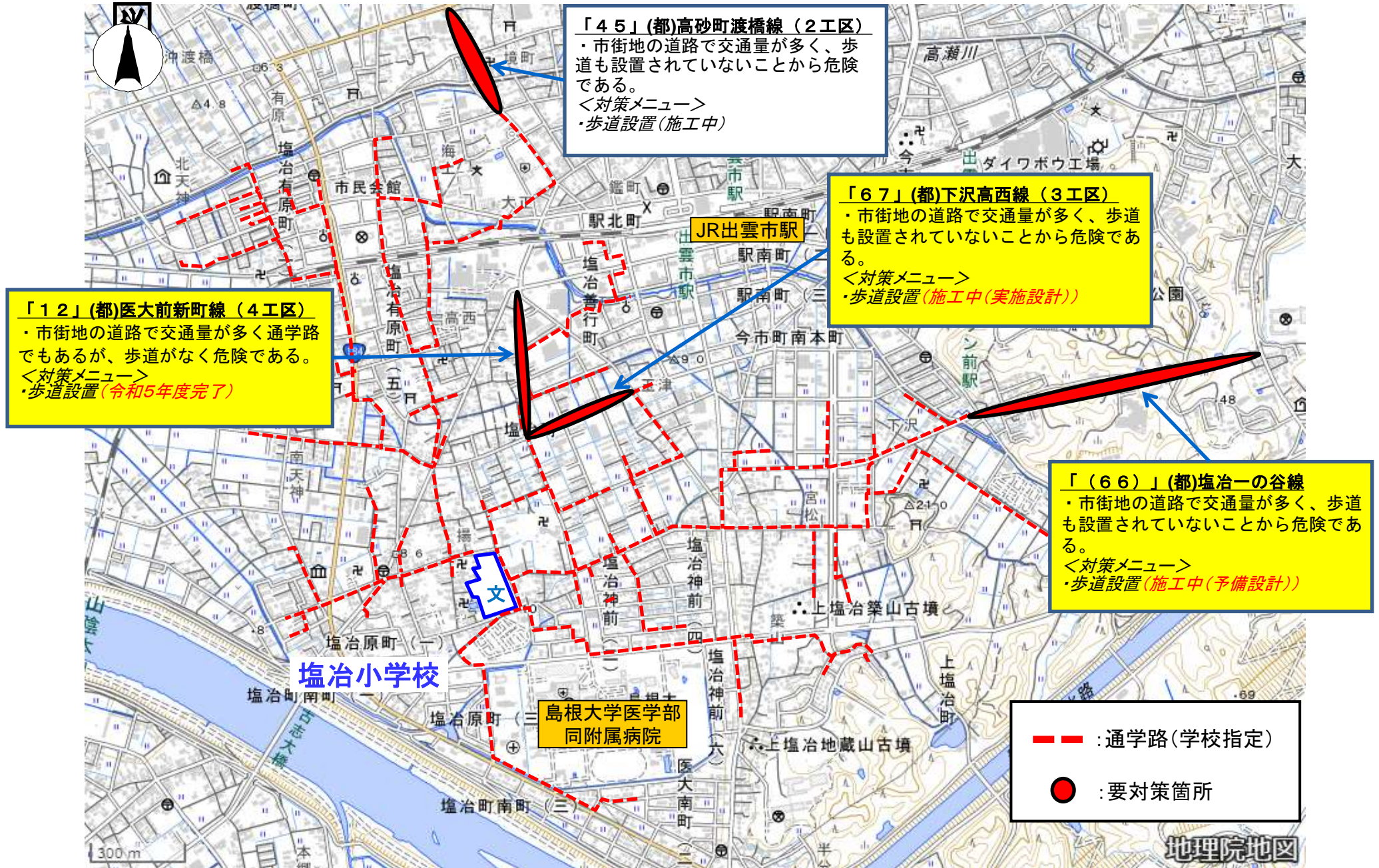
—— : 通学路(学校指定)
● : 要対策箇所

島根県 出雲市 大津小学校校区 通学路対策箇所



この背景地図等データは、国土地理院の電子国土Webシステムから配信されたものである。

島根県 出雲市 塩冶小学校校区 通学路対策箇所



この背景地図等データは、国土地理院の電子国土Webシステムから配信されたものである。

島根県 出雲市 高松小学校校区 通学路対策箇所図



「41」一般県道大社立久恵線(松寄下工区)
 ・交通量が多く通学路でもあるが、歩道がなく危険である。
 <対策メニュー>
 ・歩道の設置(令和6年度事業化予定)
 (施工中(測量、設計))

「13」市道松寄下浜線
 ・交通量が多く通学路でもあるが、歩道がなく危険である。また、交差点における明るさが不足している。
 <対策メニュー>
 ・歩道設置(施工中)
 ・道路照明灯設置(H30年度完了)

至 松江市

至 大田市

この背景地図等データは、国土地理院の電子国土Webシステムから配信されたものである。

--- : 通学路(学校指定)
● : 要対策箇所

島根県 出雲市 四絡小学校校区 通学路対策箇所 図



この背景地図等データは、国土地理院の電子国土Webシステムから配信されたものである。

島根県 出雲市 北陽小学校校区 通学路対策箇所図

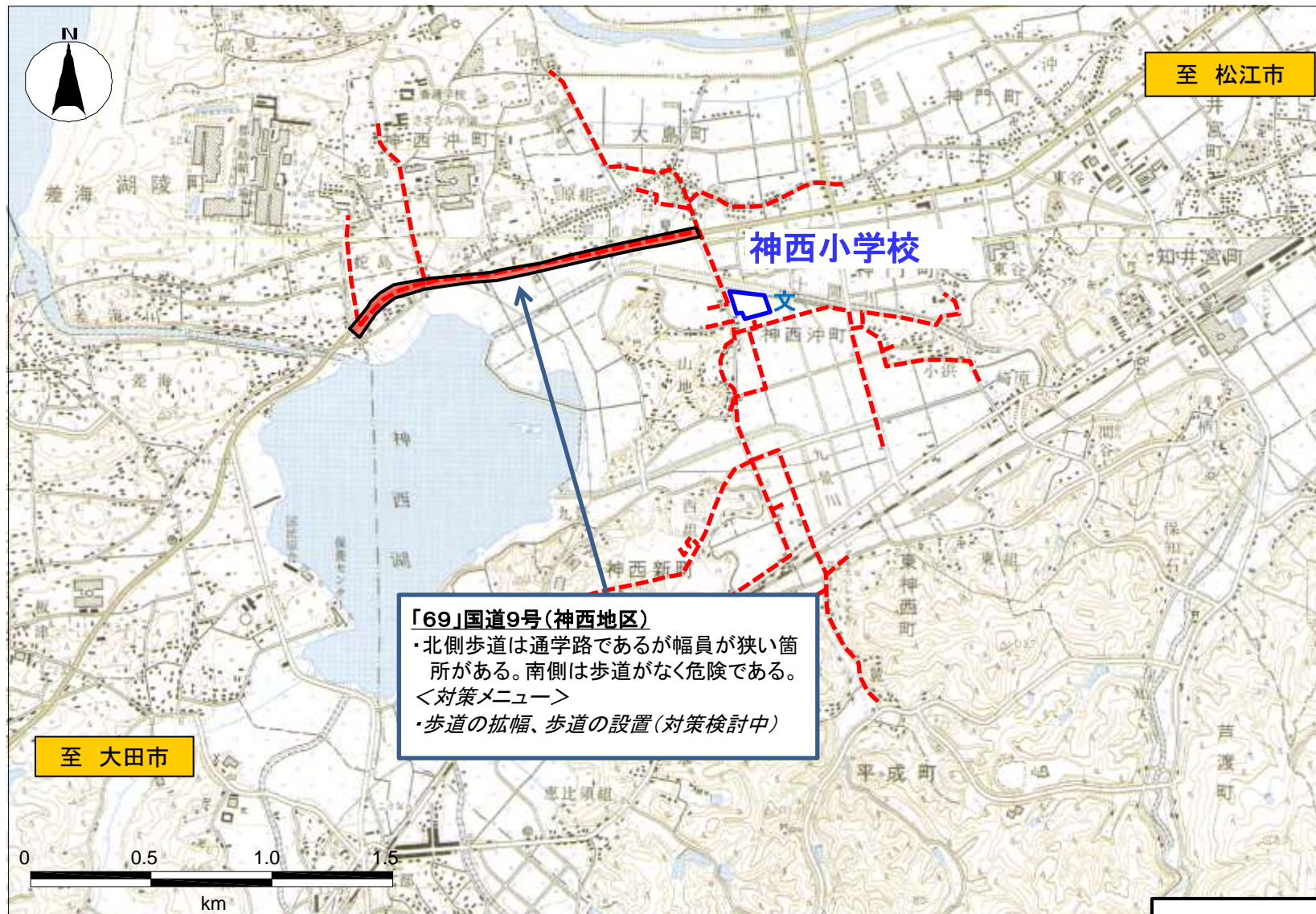


「37」一般県道出雲平田線(川跡2工区)(川跡工区)
 ・朝の通勤時間帯に交通量が非常に多い上、見通しも悪く、歩道も設置されていないことから危険である。
 <対策メニュー>
 ・歩道設置歩行空間の拡幅(施工中:北側延伸(工事中))

この背景地図等データは、国土地理院の電子国土Webシステムから配信されたものである。

--- : 通学路(学校指定)
● : 要対策箇所

いずも じんざい
島根県 出雲市 神西小学校校区 通学路対策箇所図



この背景地図等データは、国土地理院の電子国土Webシステムから配信されたものである。

— — : 通学路(学校指定)

● : 要対策箇所