

自家用車で避難する際は、この面が見えるようにダッシュボードに置いてください

原子力災害発生時の

# 鰐淵

地区の避難計画

保存版


(令和5年3月現在)

「広島県海田町」へ避難してください

1 地区毎に出される避難指示に従い避難を開始してください



自家用車で避難する方

「 自家用車避難ルート」を通行  
次の2→3へ進んでください。



避難バスで避難する方

お近くの「一時集結所 」に集まって  
ください。

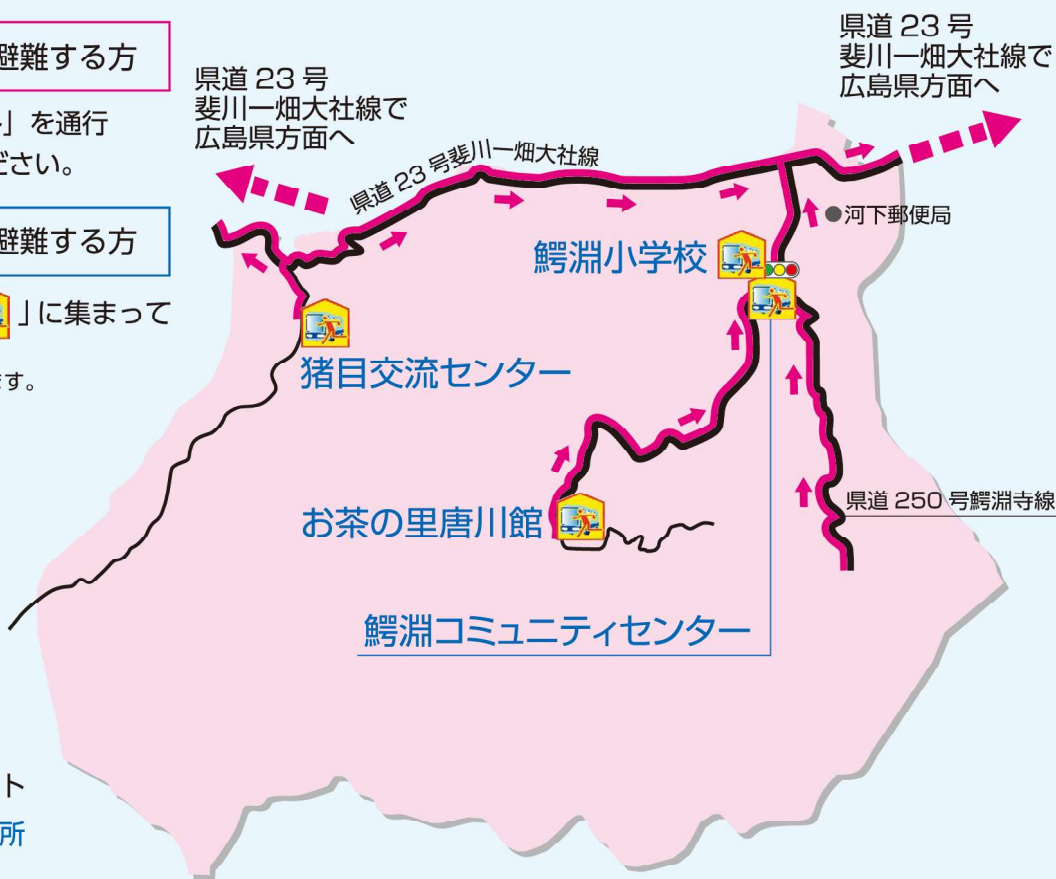
※バスが避難経由所まで搬送します。




自家用車避難ルート



バス避難一時集結所




2 避難退域時検査場所  に向かってください

避難退域時検査場所では、車両、身体などに付着した放射性物質からの放射線量を測定します。  
位置は地図  を参照してください。

基準値を超える放射線量を測定した場合、簡易除染（放射性物質を取り除く）などをおこないます。

3 避難経由所  に向かってください

※避難経由所・・・「避難の目的地」です

お住まいの地域の避難経由所  は、次のとおりです。

海田町立海田小学校

海田町昭和中町 2 番 55 号

避難経由所では、避難先の自治体の職員が避難所   に案内します。位置は、地図   を参照してください。

# I 広域図

## 避難退域時検査場所周辺地図



- 自家用車避難ルート
- ➡ 主要ルート
  - ➡ 副ルート
  - 検 避難退域時検査場所 (候補施設)
  - 検 予備
  - 避難経路所

## II 近辺情報図 海田町

# II

# 避難先自治体近辺情報図

【目的の自治体が近くなったとき】



海田町立海田小学校



広島市

海田町

避難所（候補施設）

- ① 海田町ひまわりプラザ
- ② 織田幹雄スクエア（海田公民館）
- ⑥ 海田町シルバープラザ
- ① 海田町福祉センター



0 0.2km

276

31

海田西IC

海田小学校

海田小学校前

合同庁舎入口

大正

広島市  
安芸消防署

明神橋東詰

明神橋西詰

南大正町

海田市駅