

自家用車で避難する際は、この面が見えるようにダッシュボードに置いてください

原子力災害発生時の

保存版

(令和5年3月現在)


高浜

地区の避難計画

「広島県広島市」へ避難してください

1 地区毎に出される避難指示に従い避難を開始してください


 自家用車で避難する方

「 自家用車避難ルート」を通行して、次の②→③へ進んで下さい。

 避難バスで避難する方

お近くの「一時集結所  」に集まってください。


※バスが避難経路所まで搬送します。

 自家用車避難ルート

 バス避難一時集結所



2 避難退域時検査場所  に向かってください

避難退域時検査場所では、車両、身体などに付着した放射性物質からの放射線量を測定します。位置は地図  を参照してください。

基準値を超える放射線量を測定した場合、簡易除染（放射性物質を取り除く）などをおこないます。

3 避難経路所  に向かってください

※避難経路所…『避難の目的地』です

お住まいの地域の避難経路所  は、次のとおりです。

- | | |
|------------------|------------------|
| ① 安芸矢野ニュータウン中央公園 | 安芸区矢野南二丁目 9 番 |
| ② 矢野新町公園 | 安芸区矢野新町一丁目 1 番 |
| ③ 月が丘公園 | 安芸区矢野東三丁目 12 番ほか |

避難経路所では、避難先の自治体の職員が避難所   に案内します。位置は、地図   を参照してください。

避難退域時検査場所周辺地図



自家用車避難ルート

- ➡ 主要ルート
- ➡ 副ルート
- 検査 避難退域時検査場所 (候補施設)
- 検査 予備
- 避難経由所





