

自家用車で避難する際は、この面が見えるようにダッシュボードに置いてください

原子力災害発生時の

保存版

(令和5年3月現在)


檜山

地区の避難計画

「出雲市（大社地域荒木地区）」へ避難してください

1 地区毎に出される避難指示に従い避難を開始してください


 **自家用車**で避難する方

「 自家用車避難ルート」を通行して、次の2→3へ進んでください。

 **避難バス**で避難する方

お近くの「一時集結所  」に集まってください。

※バスが避難経由所まで搬送します。

 自家用車避難ルート

 バス避難一時集結所

2 避難退域時検査場所 **検** に向かってください

避難退域時検査場所では、車両、身体などに付着した放射性物質からの放射線量を測定します。

位置は地図 **I** を参照してください。

基準値を超える放射線量を測定した場合、簡易除染（放射性物質を取り除く）などをおこないます。

さくら小学校

中部保育所

県道 232 号小伊津港線で
浜山公園へ

国道 431 号で
浜山公園へ



3 避難経由所  に向かってください

※避難経由所・・・「避難の目的地」です

お住まいの地域の避難経由所  は、次のとおりです。

浜山公園

出雲市大社町北荒木 1868-10

避難経由所では、出雲市の職員が避難所   に案内します。位置は、地図 **I** **II** を参照してください。

自家用車避難ルート

➡ 主要ルート ➡ 副ルート

🔍 避難退域時検査場所 (候補施設)

📍 避難経由所

9 国道
30 県道

— 高規格幹線道路

📍 避難所
📍 広域福祉避難所

- 避難所(候補施設)
- ③ 荒木小学校(体育館)
 - ④ 荒木幼稚園
 - ⑤ 荒木コミュニティセンター
 - ① 西部高齢者健康交流館
 - ② 出雲サンホーム地域交流ホーム「恵」
 - ③ 交流館はまぼうふう
 - ④ 養護老人ホーム長浜和光園
 - ⑤ 多岐介護予防生活支援施設かくれい館
 - ⑥ 荒木サポートセンター

検査場所周辺地図 拡大図

球技場 少年野球コーナー
カミアリーナ 陸上競技場
野球場

浜山公園

※「避難退域時検査場所」と「避難経由所」は同じ場所です。

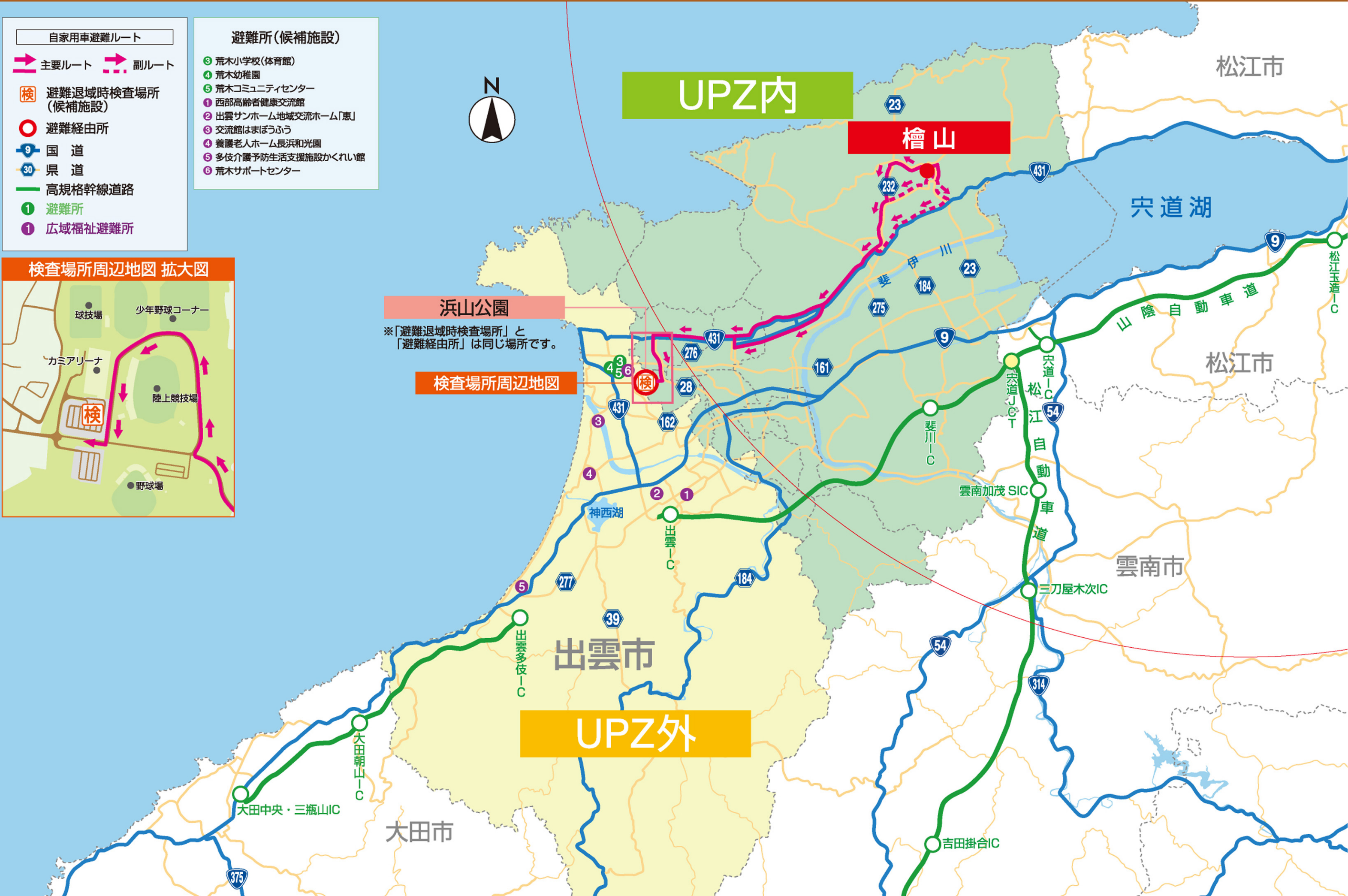
検査場所周辺地図



UPZ内

檜山

UPZ外



II

避難経路所周辺案内図

【避難経路所が近くなったとき】

