

自家用車で避難する際は、この面が見えるようにダッシュボードに置いてください

原子力災害発生時の

東

保存版


(令和5年3月現在)

地区の避難計画


「出雲市（大社地域荒木地区）」へ避難してください

1 地区毎に出される避難指示に従い避難を開始してください


自家用車で避難する方

「 自家用車避難ルート」を通行して、次の2→3へ進んでください。

避難バスで避難する方

お近くの「一時集結所 」に集まってください。

※バスが避難経路所まで搬送します。


 自家用車避難ルート

 バス避難一時集結所



2 避難退域時検査場所 に向かってください

避難退域時検査場所では、車両、身体などに付着した放射性物質からの放射線量を測定します。

位置は地図  I を参照してください。

基準値を超える放射線量を測定した場合、簡易除染（放射性物質を取り除く）などをおこないます。





3 避難経路所 に向かってください

※避難経路所・・・「避難の目的地」です

お住まいの地域の避難経路所  は、次のとおりです。

浜山公園

出雲市大社町北荒木 1868-10

避難経路所では、出雲市の職員が避難所   に案内します。位置は、地図  I  II を参照してください。

I 広域図

自家用車避難ルート

➡ 主要ルート ➡ 副ルート

検 避難退域時検査場所 (候補施設)

○ 避難経由所

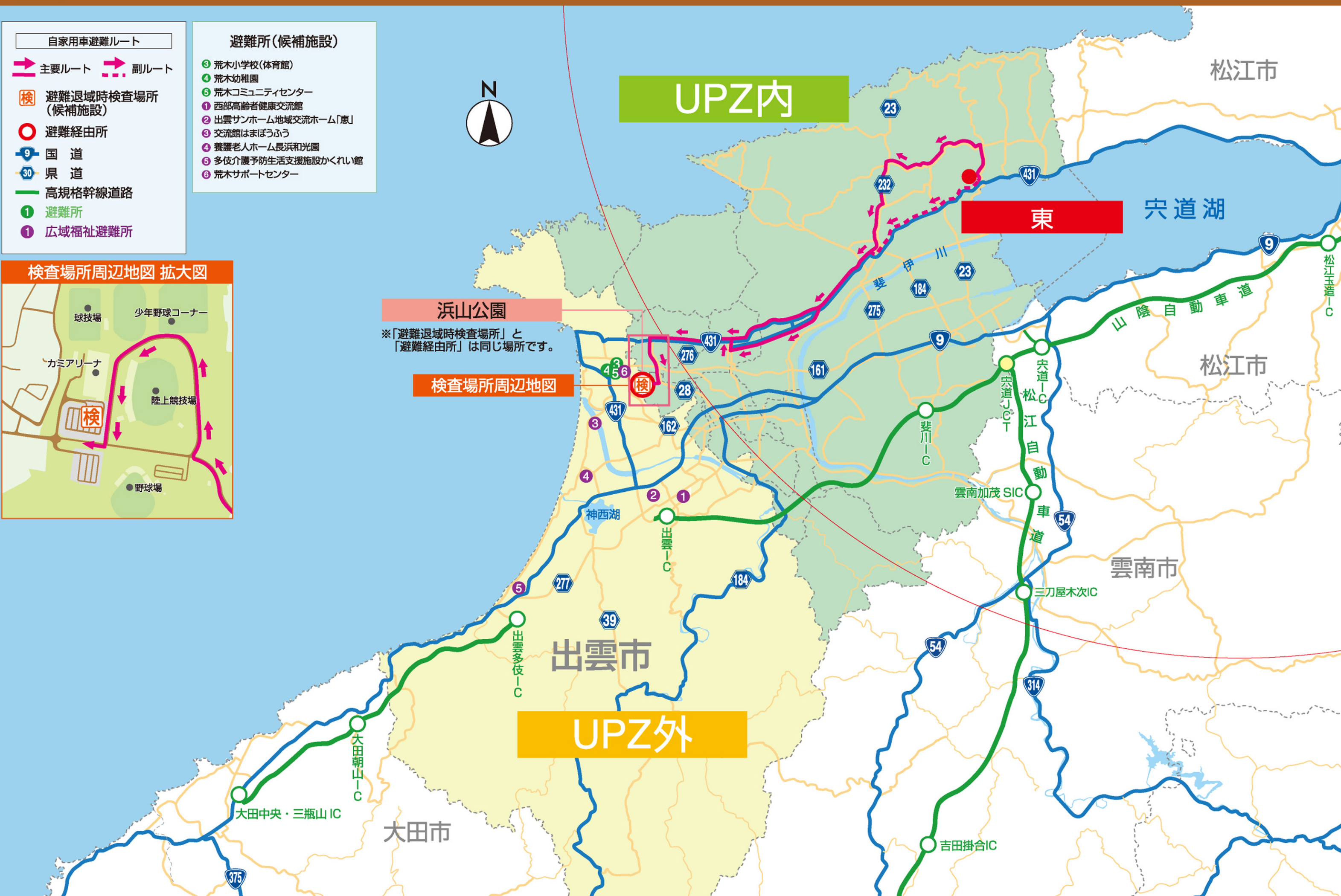
9 国道
30 県道
— 高規格幹線道路

1 避難所
1 広域福祉避難所

- 避難所(候補施設)
- 3 荒木小学校(体育館)
 - 4 荒木幼稚園
 - 5 荒木コミュニティセンター
 - 1 西部高齢者健康交流館
 - 2 出雲サンホーム地域交流ホーム「恵」
 - 3 交流館はまぼうふう
 - 4 養護老人ホーム長浜和光園
 - 5 多岐介護予防生活支援施設かくれい館
 - 6 荒木サポートセンター

検査場所周辺地図 拡大図

球技場 少年野球コーナー
カミアリーナ 陸上競技場
野球場



浜山公園

避難所(候補施設)

- ① 大社高等学校(体育館)
- ② 浜山公園施設(カミアリーナ)

